



# Zmiany na mapie politycznej świata



1. Definicja i rodzaje państw
2. Nowy świat – nowe podziały
3. Nowe oblicze Europy



Państwo powinno posiadać następujące elementy:

- stałą ludność,
- suwerenną władzę,
- określone terytorium oddzielone od innych granicą,
- zdolność wchodzenia w relacje międzynarodowe.

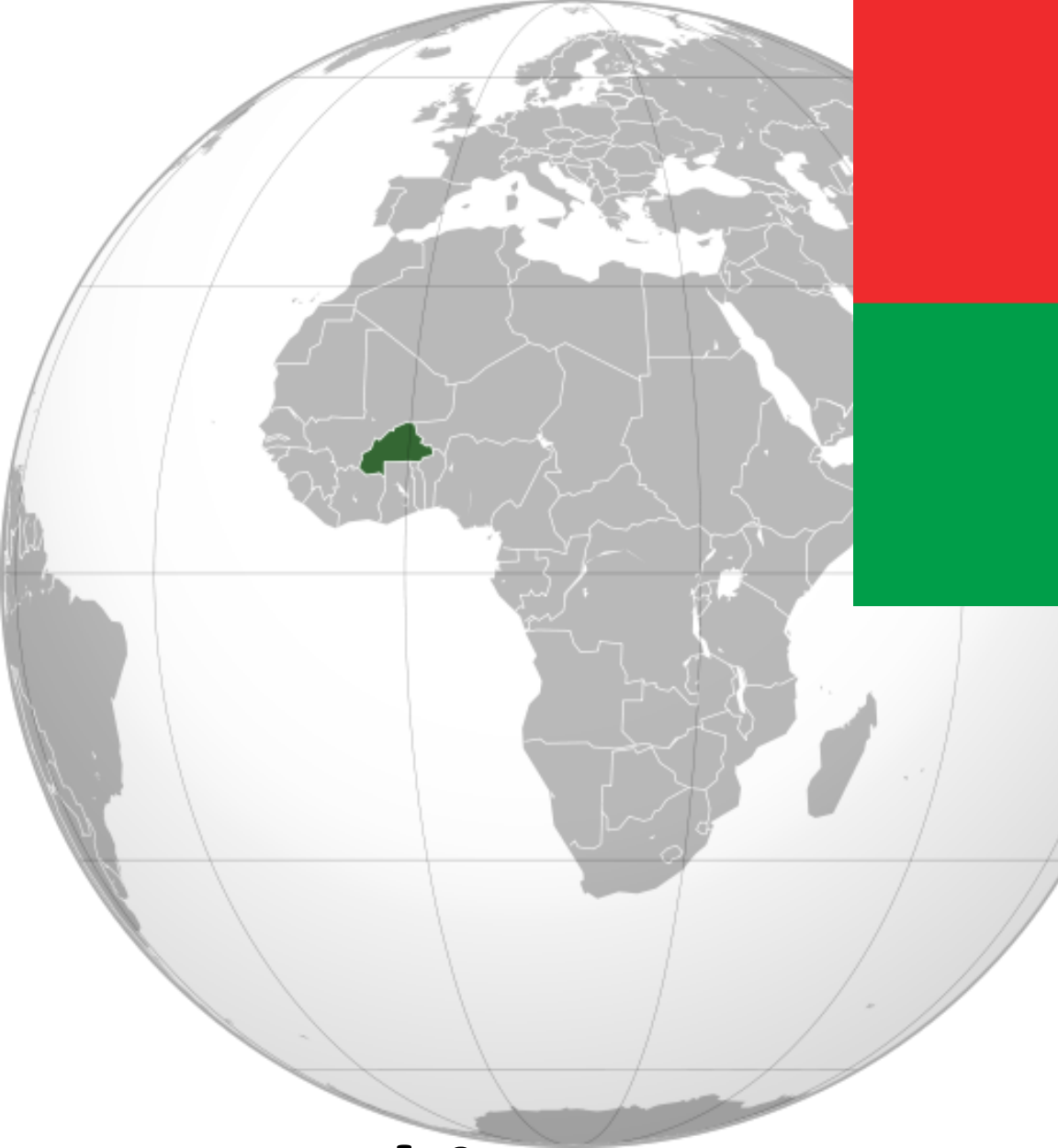
Obecnie członkami ONZ są 193 państwa

Do ONZ nie należy Watykan



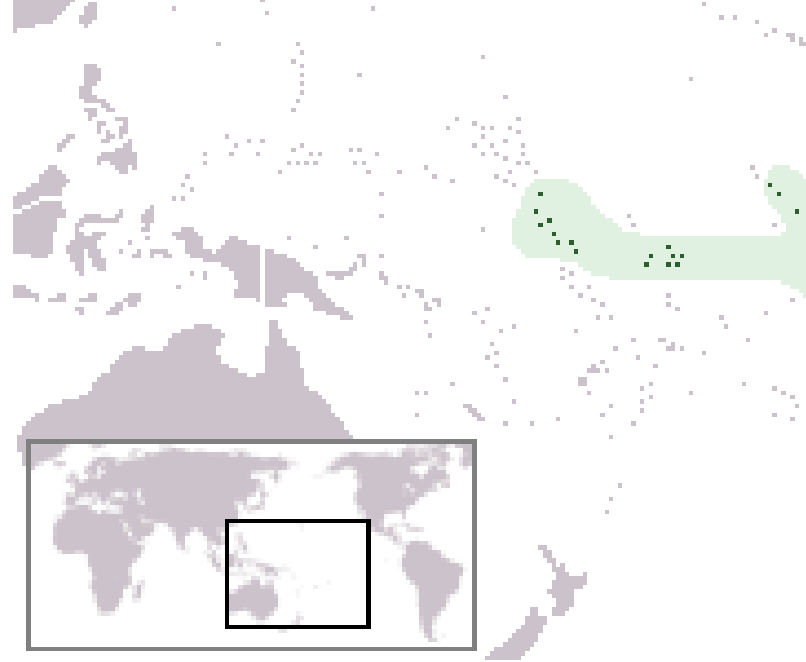


**Belize**



**Burkina Faso**





**Kiribati**

**Enklawa** -terytorium otoczone ze wszystkich stron terytorium lądowym innego państwa.





**EMILIA - ROMAGNA**

**Riccione**

**SAN  
MARINO**

**ITALY**

**MARCHE**

**TUSCANY**

**UMBRIA**

*Mediterranean Sea*

*Adriatic Sea*

Rimini

Sogliano al  
Rubicone

Verucchio

Mulazzano

Misano  
Adriatico

Gabicce  
Mare

Mercato  
Saraceno

San Marino

San Giovanni  
in Marignano

Morciano  
di Romagna

Sarsina

Novafeltria

Tavullia

**Pesaro**

Montelabbate  
Sant'Angelo  
in Lizzola

**Fano**

Pennabilli

Colbordolo

Sassocorvaro

San Costanzo  
Saltara  
Montemaggiore  
al Metauro

Verghereto

Urbino

Sant'Angelo  
in Vado

Urbania

Fermignano

Fossombrone

Orciano  
di Pesaro

Ripe  
Corinaldo

Pieve Santo  
Stefano

Caprese  
Michelangelo

Acqualagna

Cartoceto

San Lorenzo

Ostra  
Vetera





### Lesotho

- International Boundary
- Road
- Minor Road
- River
- ★ National Capital
- City or Town

0 75 150 KM  
0 75 150 MI

© 2007 Geology.com



# MONAKO

FRANCJA

LARYOTTO

MONTE CARLO

Kasyno MC

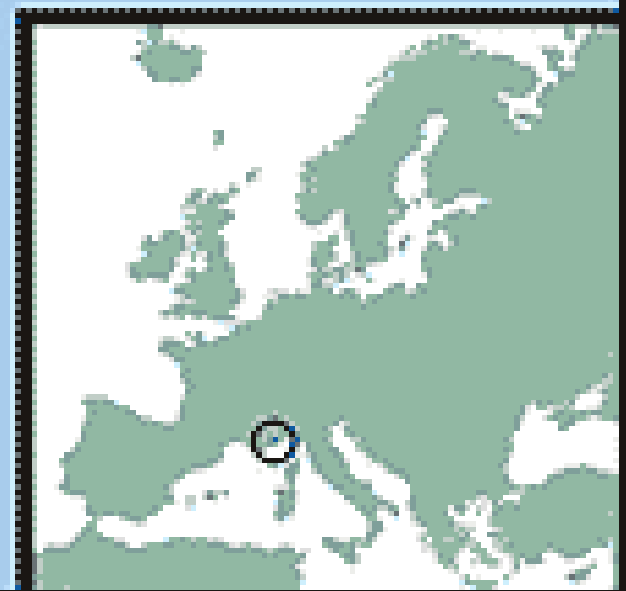
LA  
CONDAMINE

Fontvieille

MONACO-VILLE

MORZE  
ŚRÓDZIEMNE

MORZE  
LIGURYJSKIE



**Eksklawa** – część terytorium państwa położona w oddzieleniu od głównego jego obszaru.

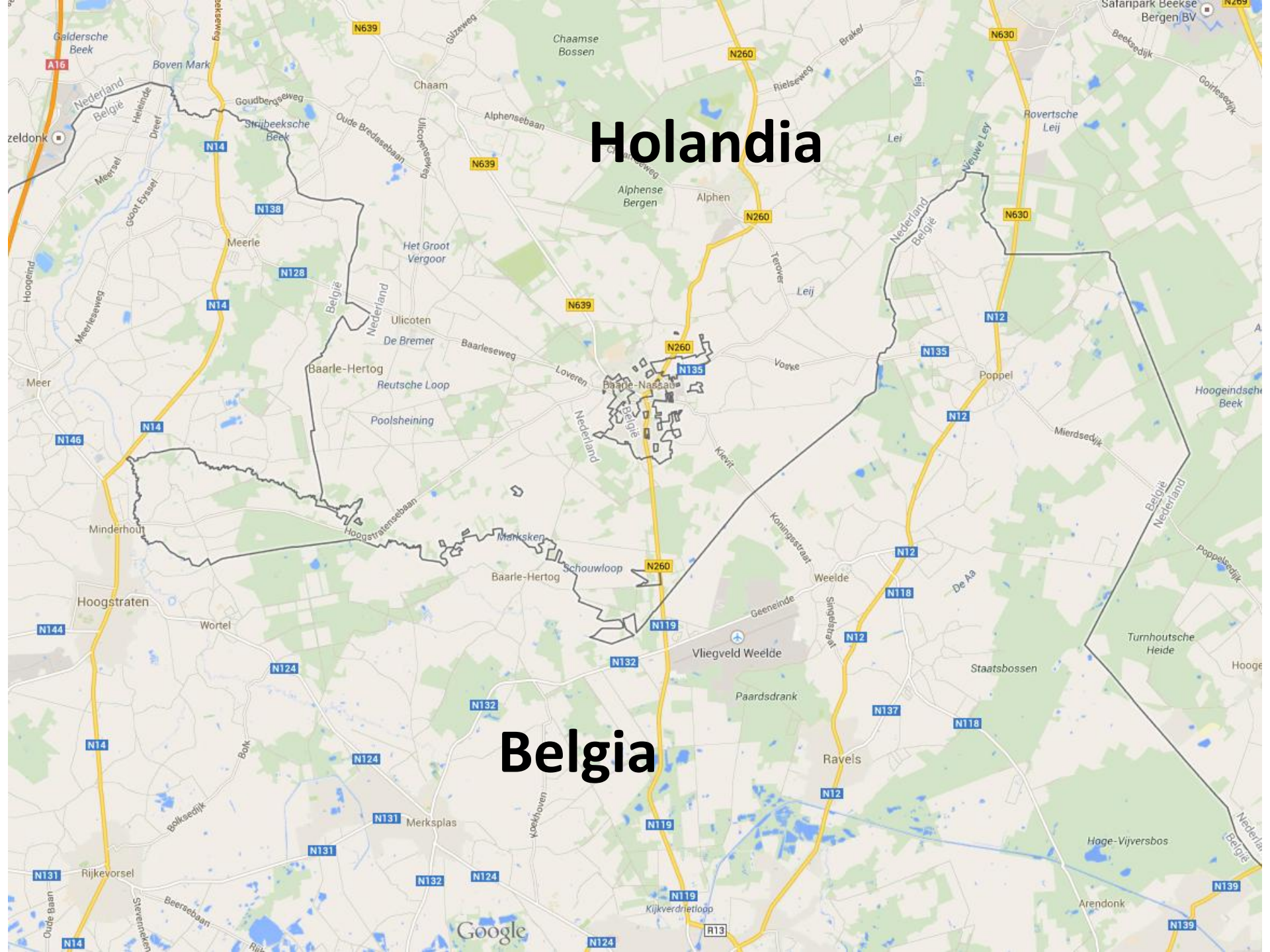


# Obwód kaliningradzki jako eksklawą Rosji



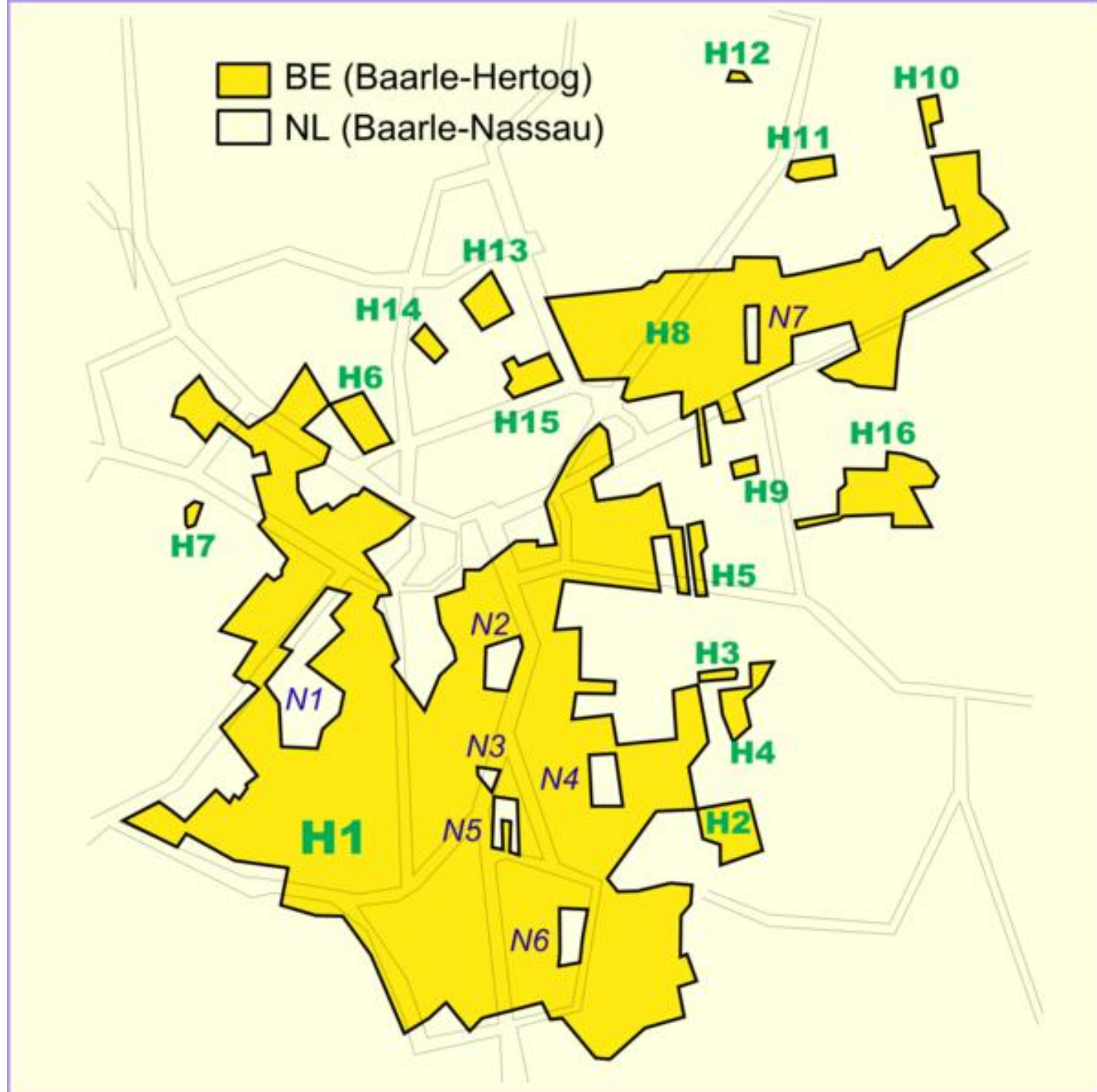
# Holandia

# Belgia





# Baarle

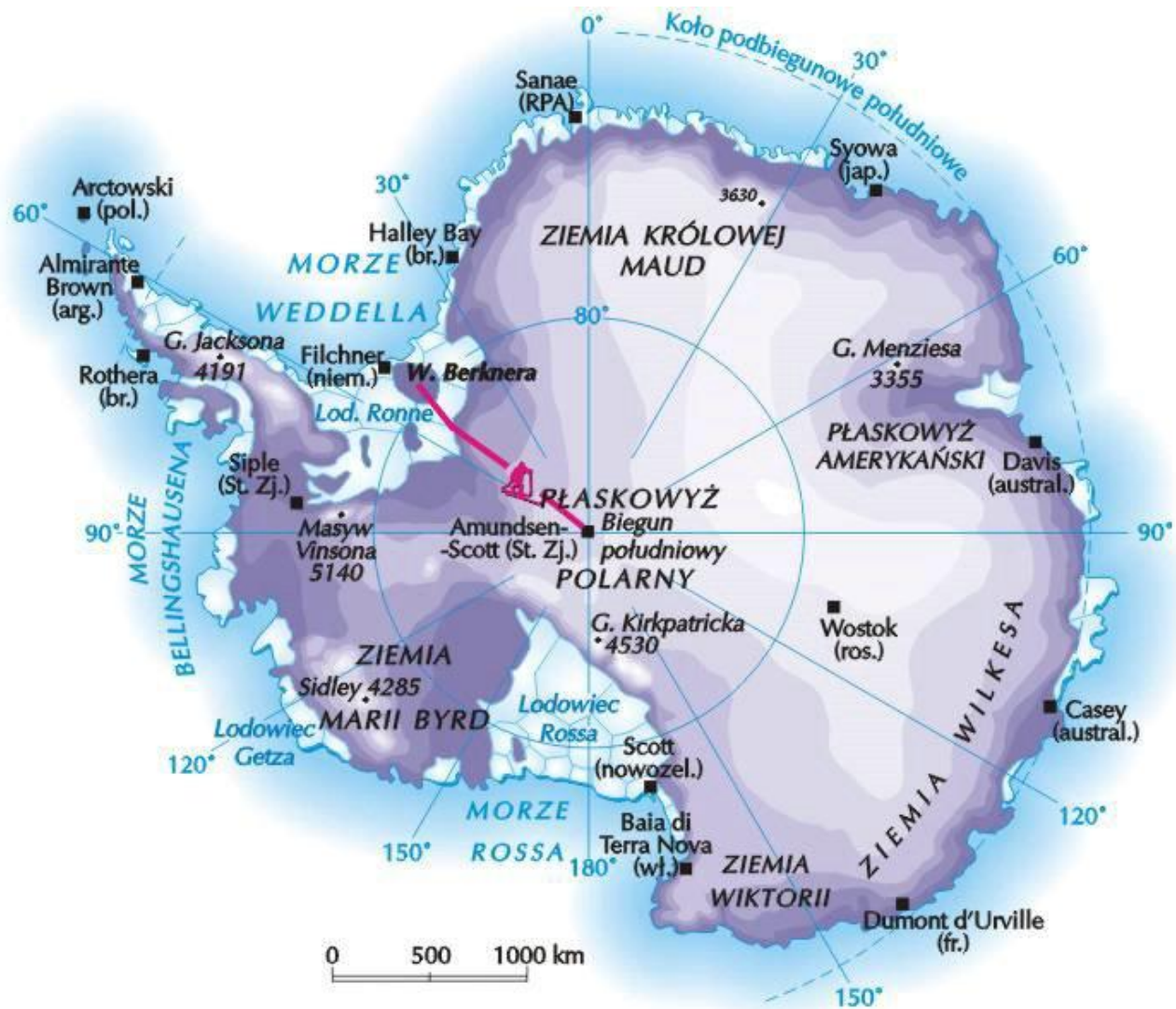




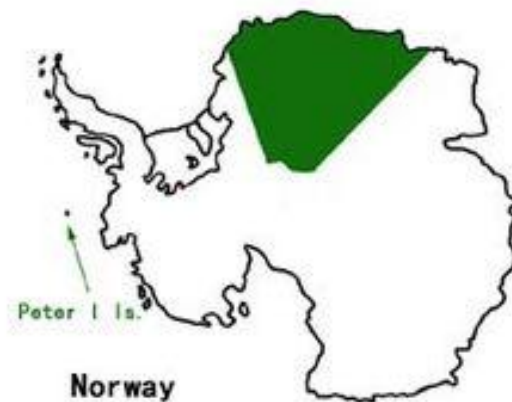
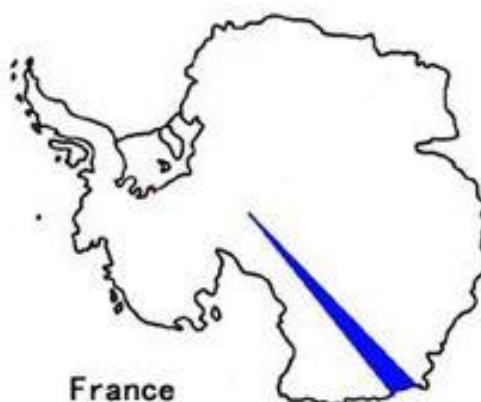
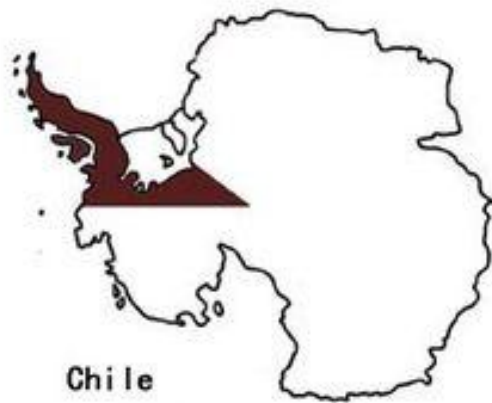








Antarktyda – jedyny obszar który nie należy do żadnego państwa



**Traktat Antarkyczny odnośnie roszczeń terytorialnych został przedłużony do 23 czerwca 2041 roku.**



L.p.	Nazwa państwa	Powierzchnia (km <sup>2</sup> )	Ludność (mln)
1	Rosja	17 075 400	138,1
2	Kanada	9 976 140	34,3
3	Chiny	9 634 057	1 343,2
4	Stany Zjednoczone	9 373 967	313,8
5	Brazylia	8 547 906	205,7

L.p.	Nazwa państwa	Powierzchnia (km <sup>2</sup> )	Ludność (tys.)
1	Watykan	0,44	0,8
2	Monako	1,95	30,5
3	Nauru	21,30	9,4
4	Tuvalu	26,00	10,6
5	San Marino	61,60	32,1

# W jaki sposób mogą powstać nowe państwa ?

1. Na skutek secesji – odłączenia się, wyodrębnienia się nowego państwa bez upadku dotychczasowego

niepodległość Erytrei uznana w 1993 roku



# W jaki sposób mogą powstać nowe państwa ?

1. Na skutek secesji – odłączenia się, wyodrębnienia się nowego państwa bez upadku dotychczasowego

**Sudan Południowy** (powstał w 2011 roku w wyniku porozumienia rządu sudańskiego z Ludową Armią Wyzwolenia Sudanu, które zakończyło II wojnę domową w Sudanie









Wypisz nazwy państw powstałe po rozpadzie ZSRR



# W jaki sposób mogą powstać nowe państwa ?

2. Na skutek rozpadu państw istniejących np. .... w 1993 roku



# W jaki sposób mogą powstać nowe państwa ?

3. Na skutek zjednoczenia krajów dotychczas rozdzielnych np. .... w 1990 roku

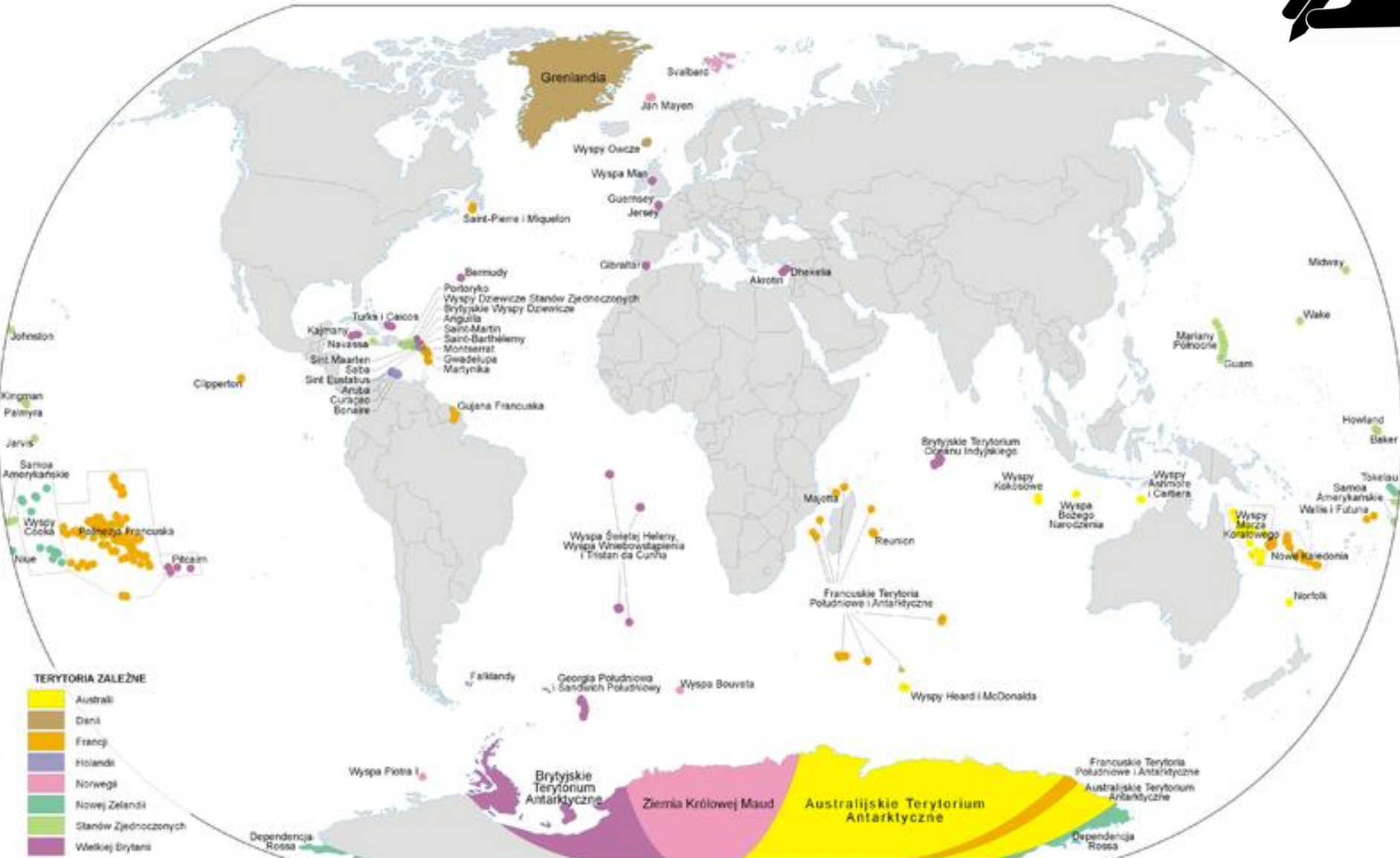


# Nowe światy – nowe podziały




**Republika Chińska** znana zazwyczaj jako **Tajwan** – państwo nieuznawane przez większość społeczności międzynarodowej

# Terytorium zależne – ogólne określenie obszarów znajdujących się pod różnymi formami zależności politycznej od jakiegoś państwa



# Gujana Francuska





# Gibraltar

powierzchnia Gibraltaru – 6,6 km<sup>2</sup>

powierzchnia Zgorzelca – 15,9 km<sup>2</sup>

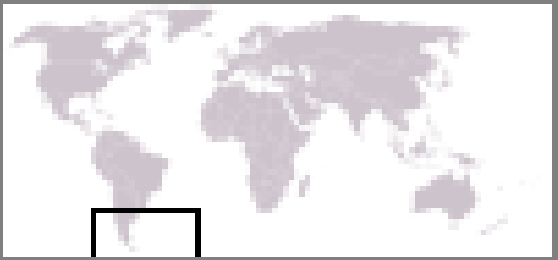
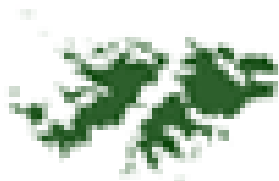



# **Gibraltar** – terytorium zamorskie Wielkiej Brytanii





# Falklandy terytorium zamorskie Wielkiej Brytanii





# Falklandy




## Straty

### Wielka Brytania:

258 żołnierzy, 3 mieszkańców, 7 okrętów i 10 samolotów, 24 śmigłowce.

### Argentyna:

649 żołnierzy, 6 okrętów i 75 samolotów, 25 śmigłowców.




# Grenlandia/ Dania



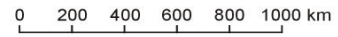




# Mariany Północne



# Nowe oblicze Europy



--- umowna granica Europy (wariant najczęściej spotykany w polskiej literaturze geograficznej)



ISLANDIA

W-y Owczce (duń.)

Svalbard (norw.)

Jan Mayen (norw.)

NORWEGIA

SZWECJA

FINLANDIA

R O S J A

IRLANDIA Wyspa Man (bryt.)

WIELKA BRYTANIA

DANIA

ESTONIA

ŁOTWA

LITWA

ROSJA

BIALORUŚ

KAZACHSTAN

Guernsey (bryt.)

Jersey (bryt.)

HOLANDIA

BELGIA

LUKSEMBURG

NIEMCY

POLSKA

CZECHY

UKRAINA

FRANCJA

LIECHTENSTEIN

AUSTRIA

WĘGRY

SŁOWACJA

MOLDAWIA

NADDNIESTRZE

PORTUGALIA

ANDORA

MONAKO

HISZPANIA

SAN MARINO

CHORWACJA

BOŚNIA I HERCEGOWINA

SERBIA

Kosowo (ONZ)

BULGARIA

WŁOCHY

WATYKAN

CZARNOGÓRA

ALBANIA

MACEDONIA

TURCJA

PORTUGALIA

HISZPANIA

GRECJA

MALTA





Wypisz nazwy państw powstałe po rozpadzie Jugosławii







Wypisz nazwy państw z którymi sąsiaduje Polska

**Powierzchnia – 63 miejsce**

**Ludność – 33 miejsce**

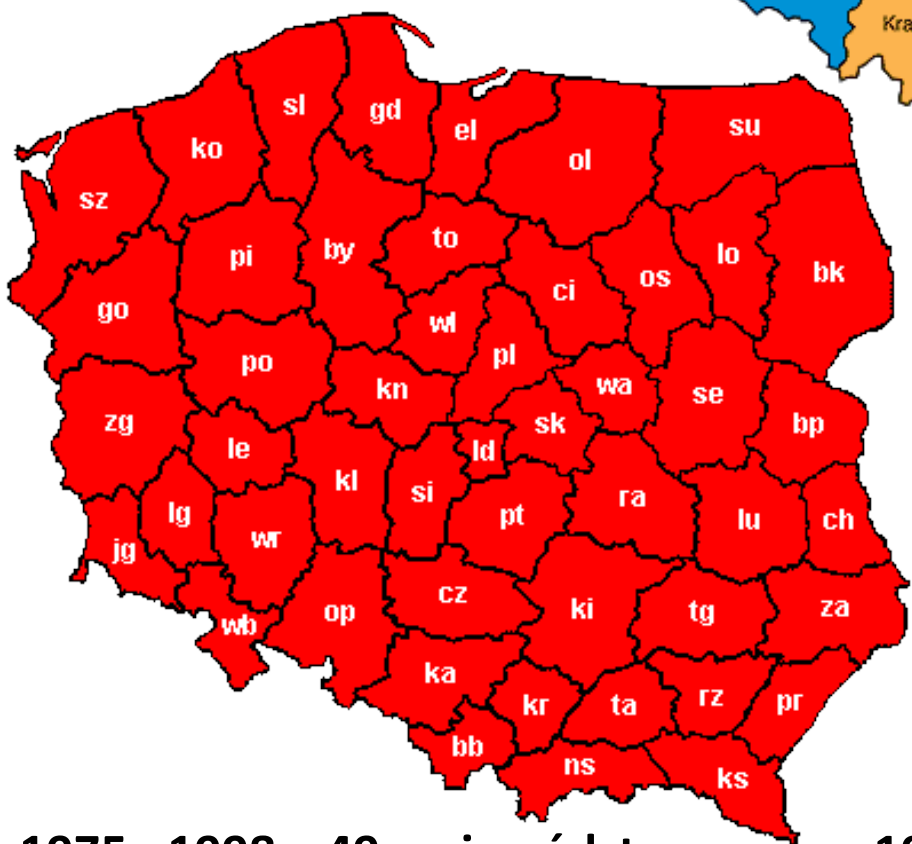
**Gęstość zaludnienia – 90 miejsce**



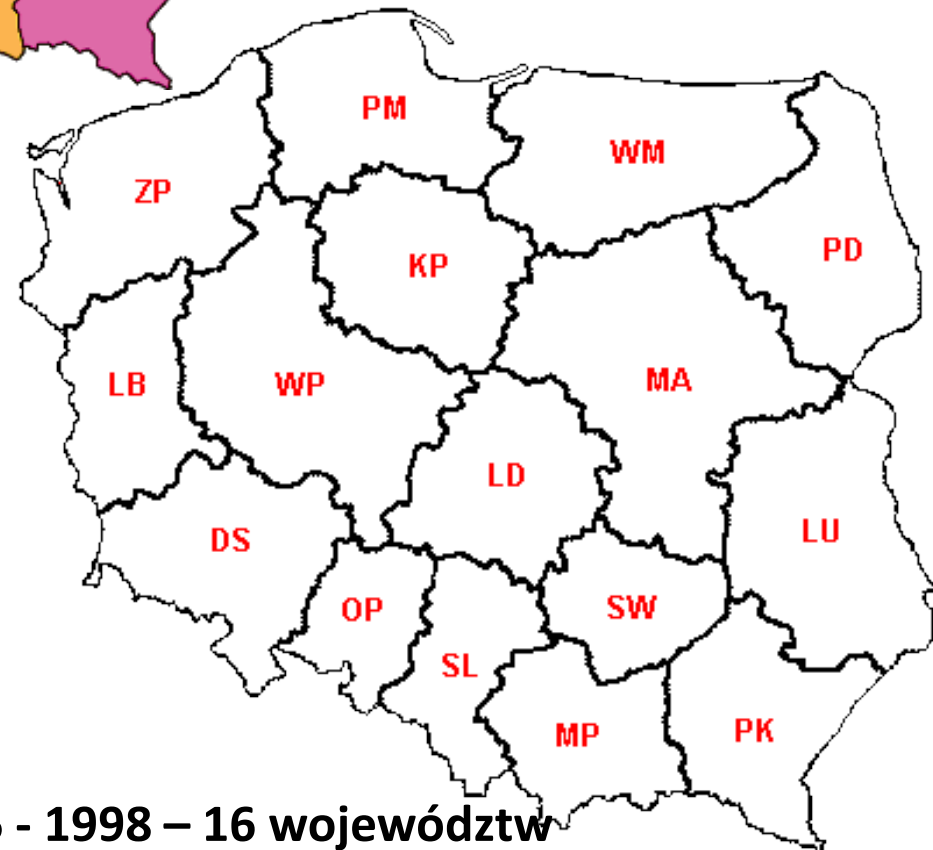




1946 – 14 województw



1975 - 1998 – 49 województw



1975 - 1998 – 16 województw

# Trójstopniowy podział administracyjny

– województwa, powiaty i gminy





**województwo dolnośląskie**



1. Zgorzelec miasto
2. Zgorzelec gmina
3. Zawidów



**powiat zgorzelecki**

Nazwij poszczególne województwa oraz wypisz ich stolice



Uczeń poprawnie:

- 1) wyjaśnia termin: *państwo, enklawa, eksklawa*
- 2) wyjaśnia różnice między enklawą a eksklawą
- 3) wymienia nazwy największych i najmniejszych państw na świecie oraz lokalizuje te państwa na mapie
- 4) wymienia nazwy nowych państw na świecie i wskazuje te państwa na mapie
- 5) wyjaśnia przyczyny i skutki dekolonizacji
- 6) wyjaśnia przyczyny procesów integracyjnych i dezintegracyjnych na wybranych przykładach w skali regionalnej i globalnej
- 7) opisuje na podstawie mapy położenie fizycznogeograficzne i polityczne Polski  
opisuje granice oraz podział administracyjny Polski