

Liczba i rozmieszczenie ludności Polski



DEMOGRAFIA – jest to nauka zajmująca się ludnością.

Zajmuje się zmianą liczby, przyrostem naturalnym, migracjami ludności oraz jej strukturą biologiczną, narodowościową, wyznaniową i zawodową.

Zmiany liczby ludności Polski

Spis powszechny

- **powszechność** np. spisy ludności prowadzone w całym kraju bez pominięcia jakiegokolwiek rejonu czy obszaru;
- **jednochwilowość**, co oznacza, że zbierane dane dotyczą konkretnego momentu (konkretnego dnia i konkretnej godziny);
- **bezpośredniość** - informacje powinny być uzyskane bezpośrednio od osób spisywanych;
- **służące wyłącznie celom statystycznym**, co oznacza, że obowiązuje tajemnica spisowa, a uzyskane dane nie mogą być wykorzystane do innych celów.

1921 - I spis powszechny w Polsce

1931, 1959, 1960, 1970, 1978, 1988, 2002

w okresie od 1 kwietnia do 30 czerwca 2011 r. według stanu w dniu 31 marca 2011 roku, o godz. 24.00.

Wyniki Narodowego Spisu Powszechnego Ludności i Mieszkań 2011

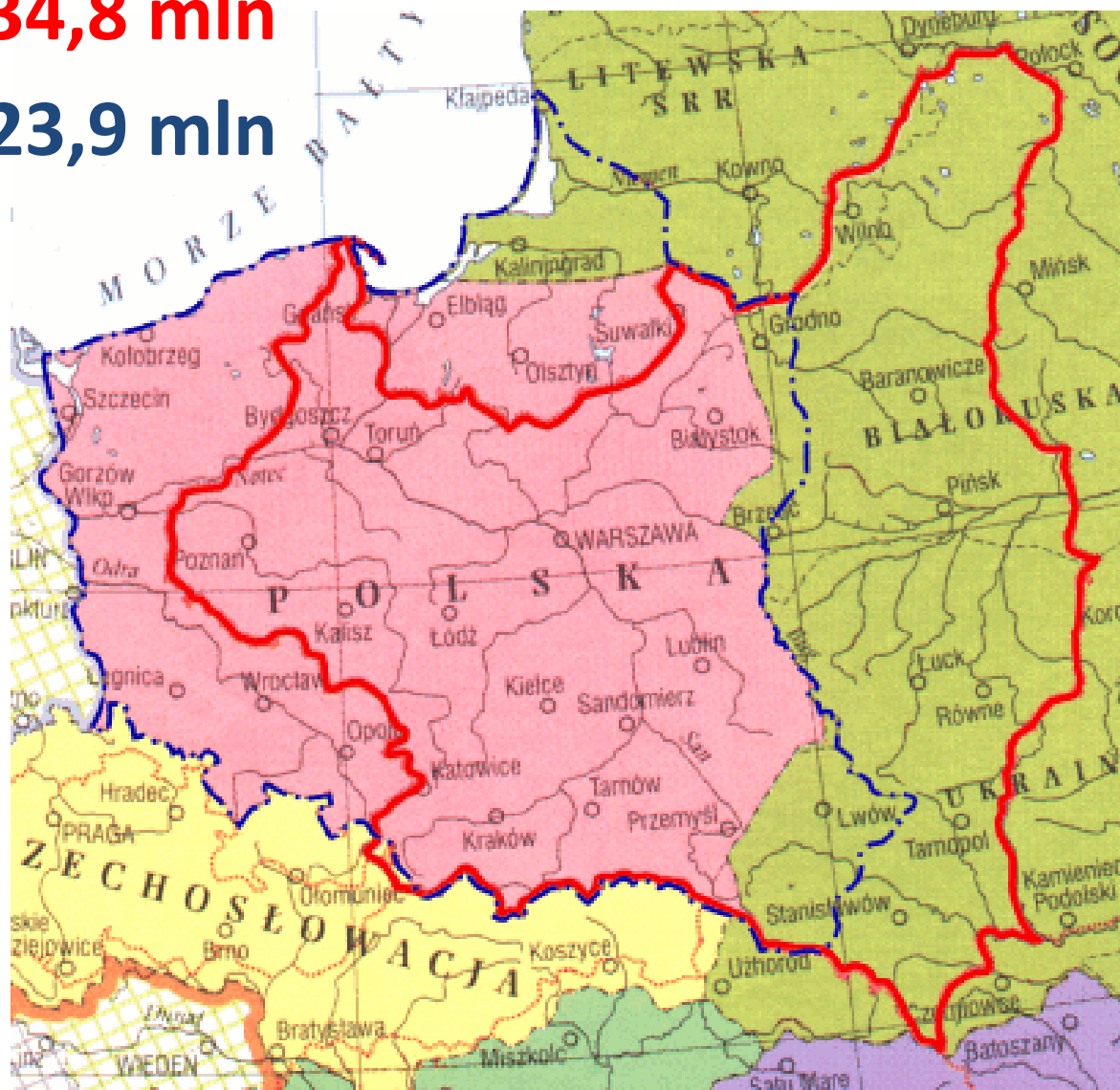
Wyszczególnienie	Ogółem	Mężczyźni	Kobiety
Ludność w tys. (20.05.2002)	38 230	18 516	19 714
Ludność w tys. (31.03.2011)	38 501	18 432	20 067
Różnica	+ 271	- 84	+ 353

Oblicz wskaźnik feminizacji w 2002 i 2011 roku

Przed i po II wojnie światowej

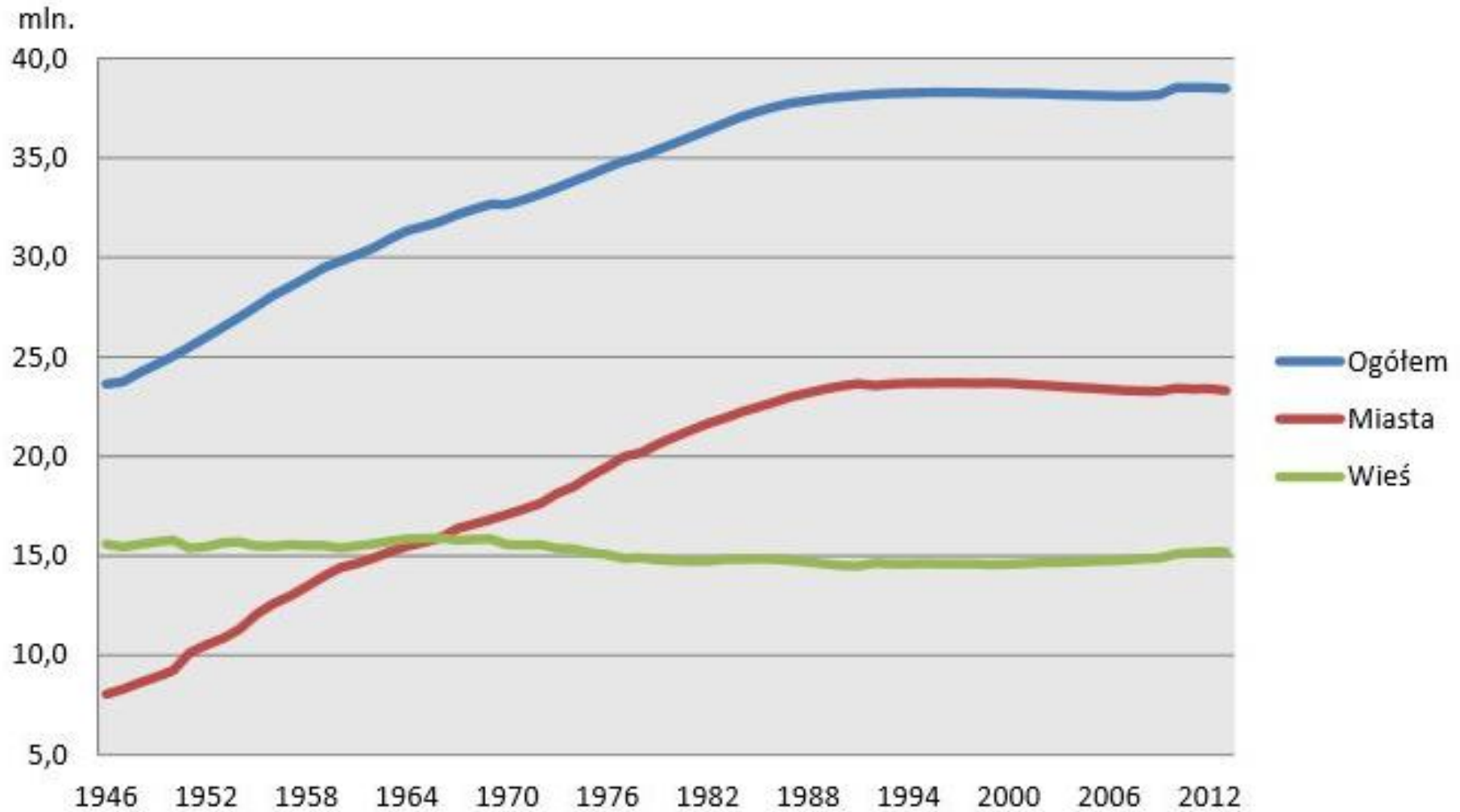
1938 – 34,8 mln

1946 – 23,9 mln



Liczba ludności w Polsce

Wykres 2. Ludność Polski w latach 1946 - 2013



Wskaźnik dynamiki zmian

Wskaźnik dynamiki zmian liczby ludności ilustruje tendencję zmiany liczby ludności w danym okresie .

Informuje o ile np. wzrosła w lub zmalała liczba ludności w danym okresie na danym terenie.

Na przykład jeżeli wynik będzie równy 134,5 – to tym samym nastąpił wzrost liczby ludności dokładnie o 34,5%

$$W = \frac{L_2}{L_1} \times 100$$

L_1 – liczba ludności na początku okresu

L_2 – liczba ludności na końcu okresu

Wskaźnik dynamiki zmian

Oblicz wskaźnik dynamiki zmian liczby ludności w Polsce w latach 2011 – 2015., wiedząc, że liczba ludności wynosiła odpowiednio: w roku 2011 – 38 538 tys. osób zaś w roku 2015 - 38 478 tys.

Wskaźnik dynamiki = 99,8

Co to znaczy ?

Liczba ludności w Polsce w latach 2011 -2015 zmniejszyła się o 0,2%

Zmiany liczby ludności po II wojnie światowej

Na początku 1939 roku liczba ludności wynosiła około 35 mln, zaś pod koniec 1946 roku 24 mln

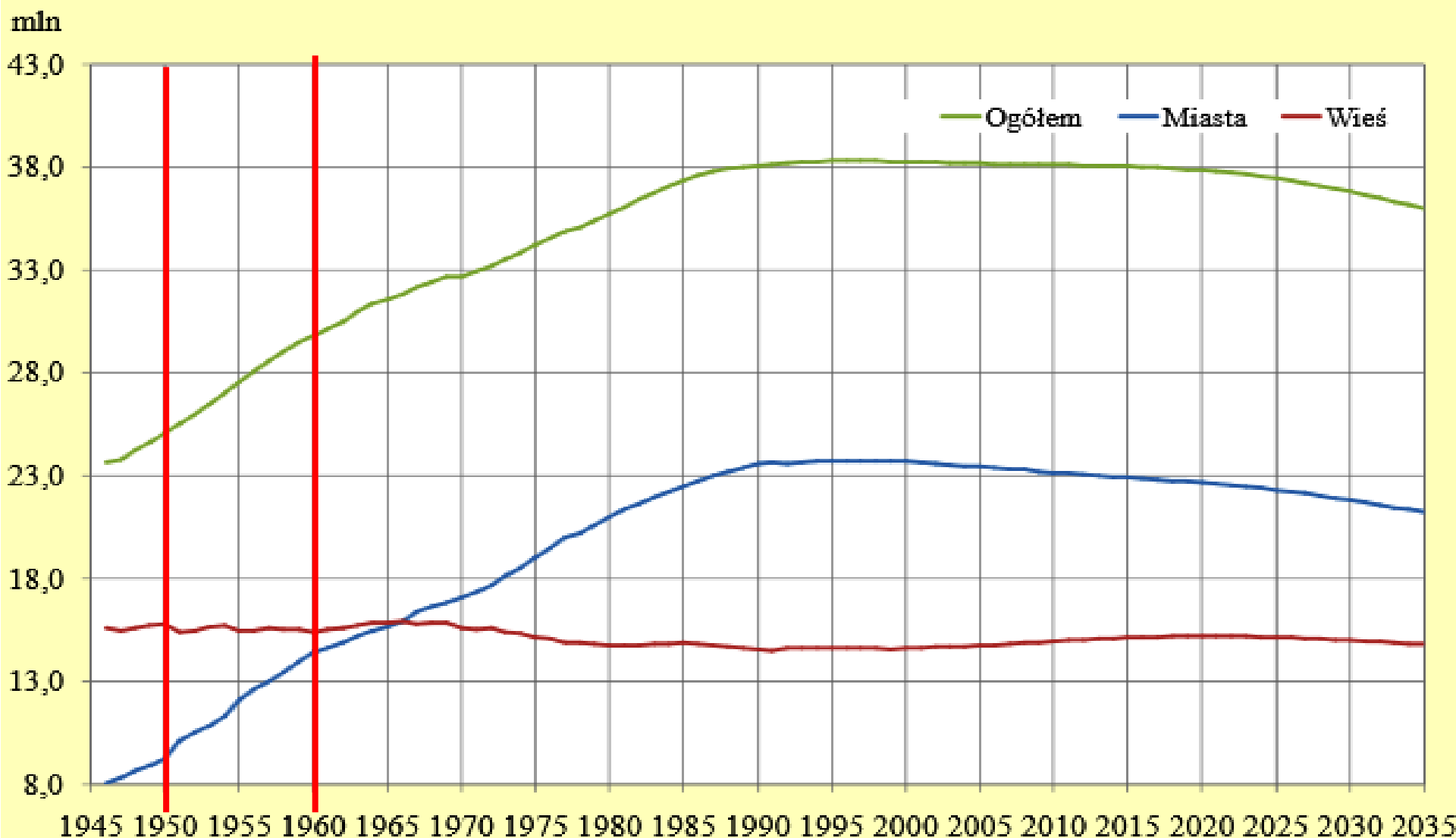
Przyczyny:

- działania wojenne
- przymusowa i dobrowolna emigracja,
- zmiana granic i obszaru Polski



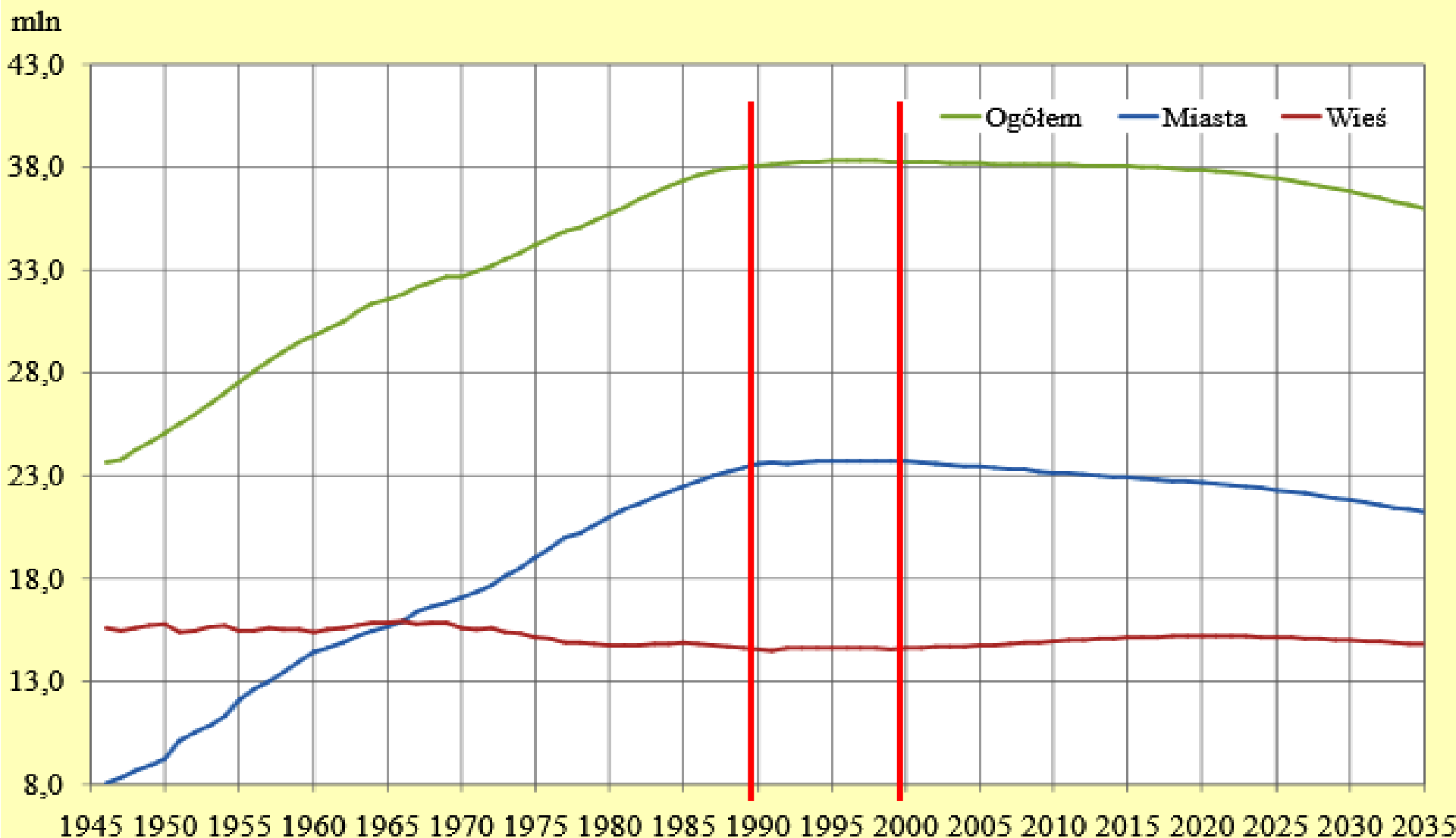
Zmiany liczby ludności po II wojnie światowej

Najszybsze tempo odnotowano w latach 1950 -1960 (+ 4,8 mln osób to jest wzrost o 19,1 %)



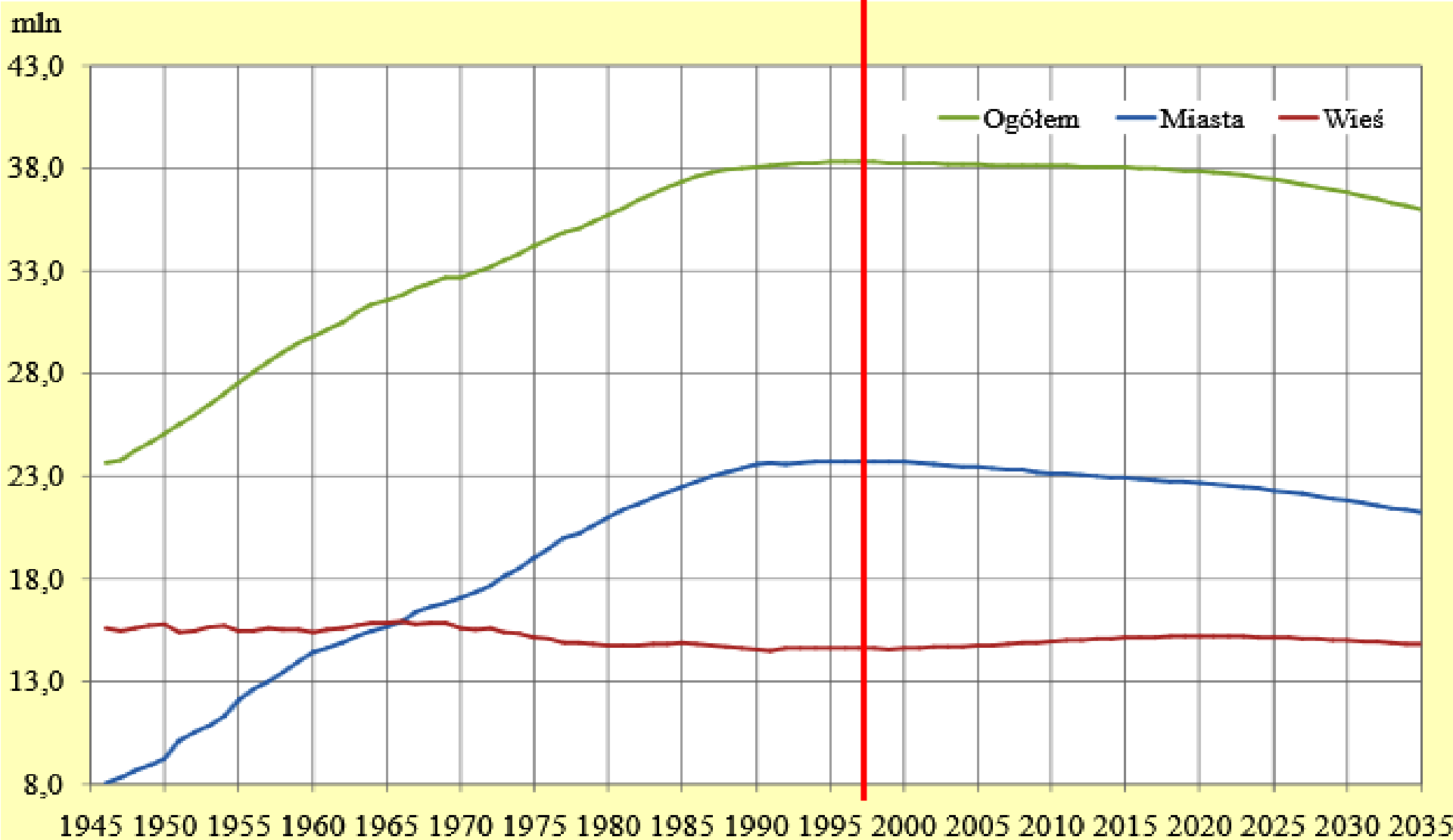
Zmiany liczby ludności po II wojnie światowej

W latach 1990 – 2000 wzrost wynosił tylko 0,5 %



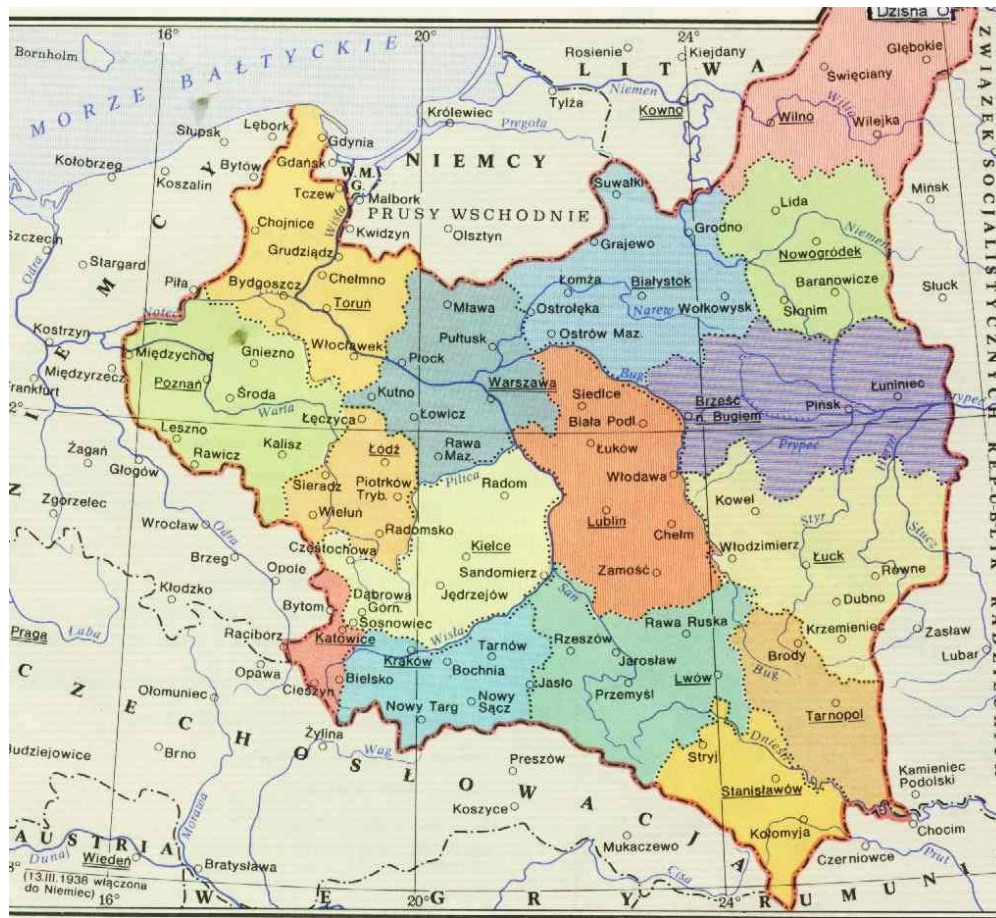
Zmiany liczby ludności po II wojnie światowej

W 1997 roku odnotowano pierwszy spadek liczby ludności Polski



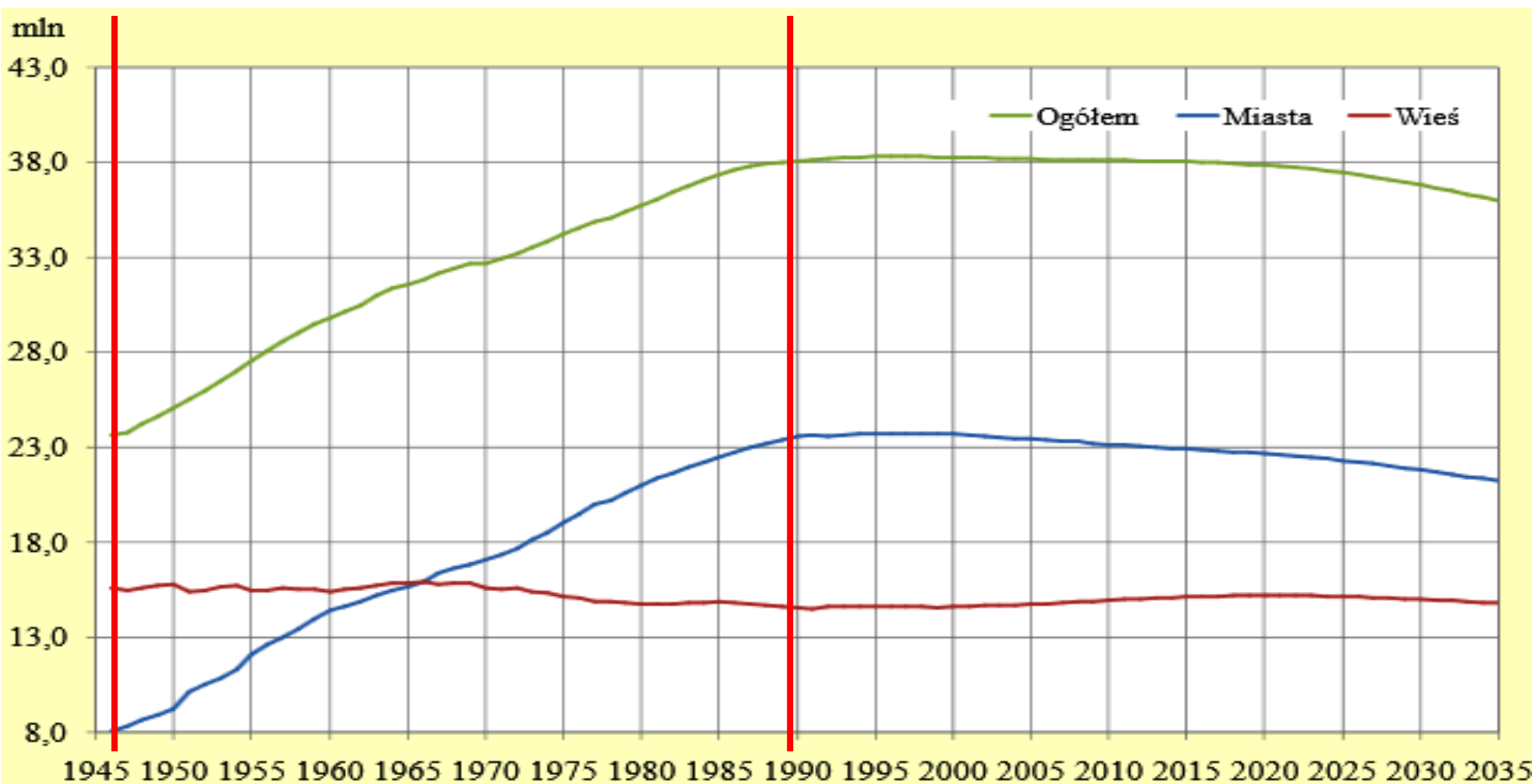
Regionalne różnicowanie dynamiki zmian liczby ludności

W pierwszych latach powojennych najdynamiczniej wzrosła liczba ludności w zachodniej i północnej części kraju (osadnicy oraz mieszkańcy z przeludnionych terenów centralnej Polski)



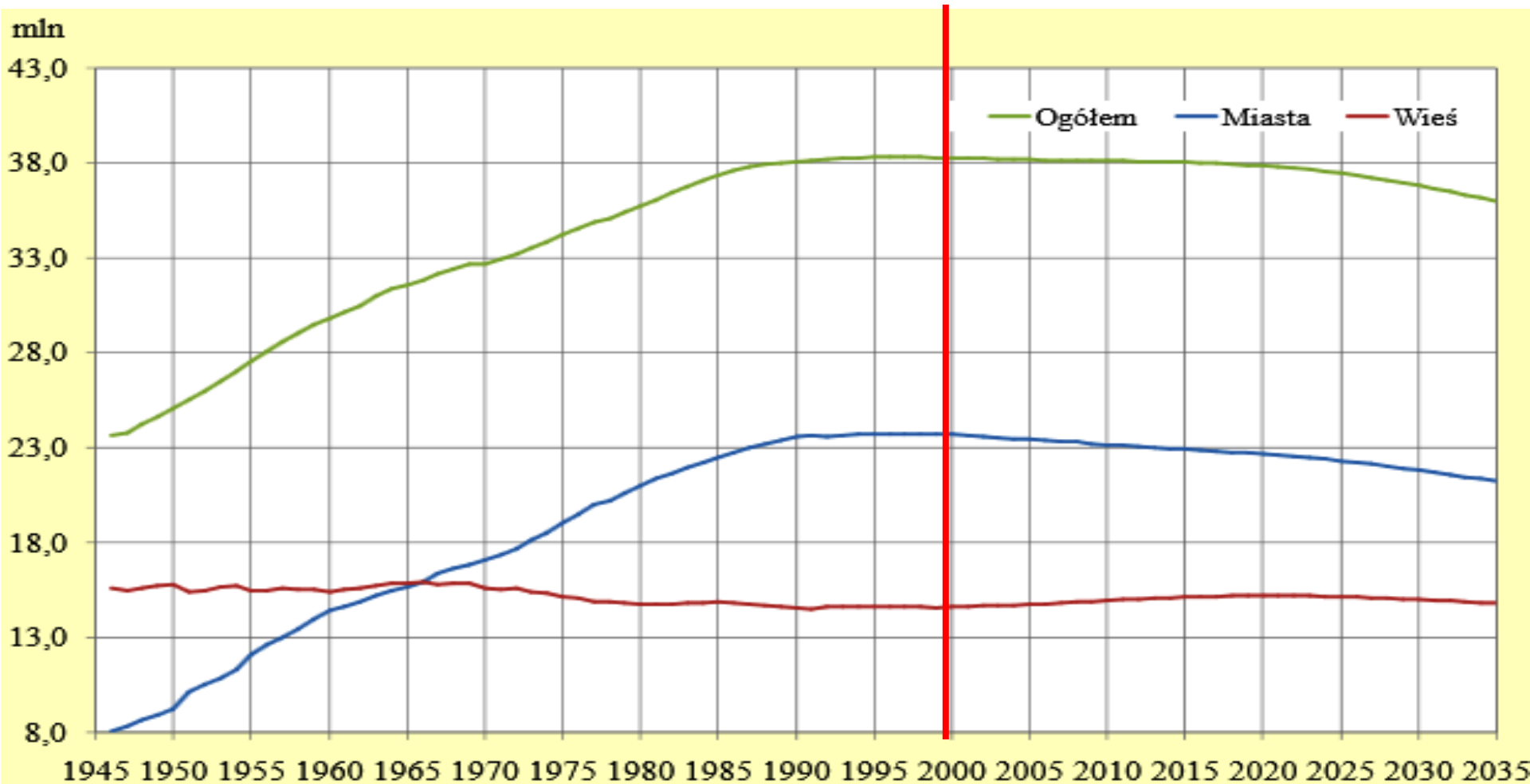
Regionalne zróżnicowanie dynamiki zmian liczby ludności

Od 1946 do końca lat 80. nastąpił dynamiczny przyrost ludności w miastach (migracje ze wsi do miast spowodowane rozwojem przemysłu)

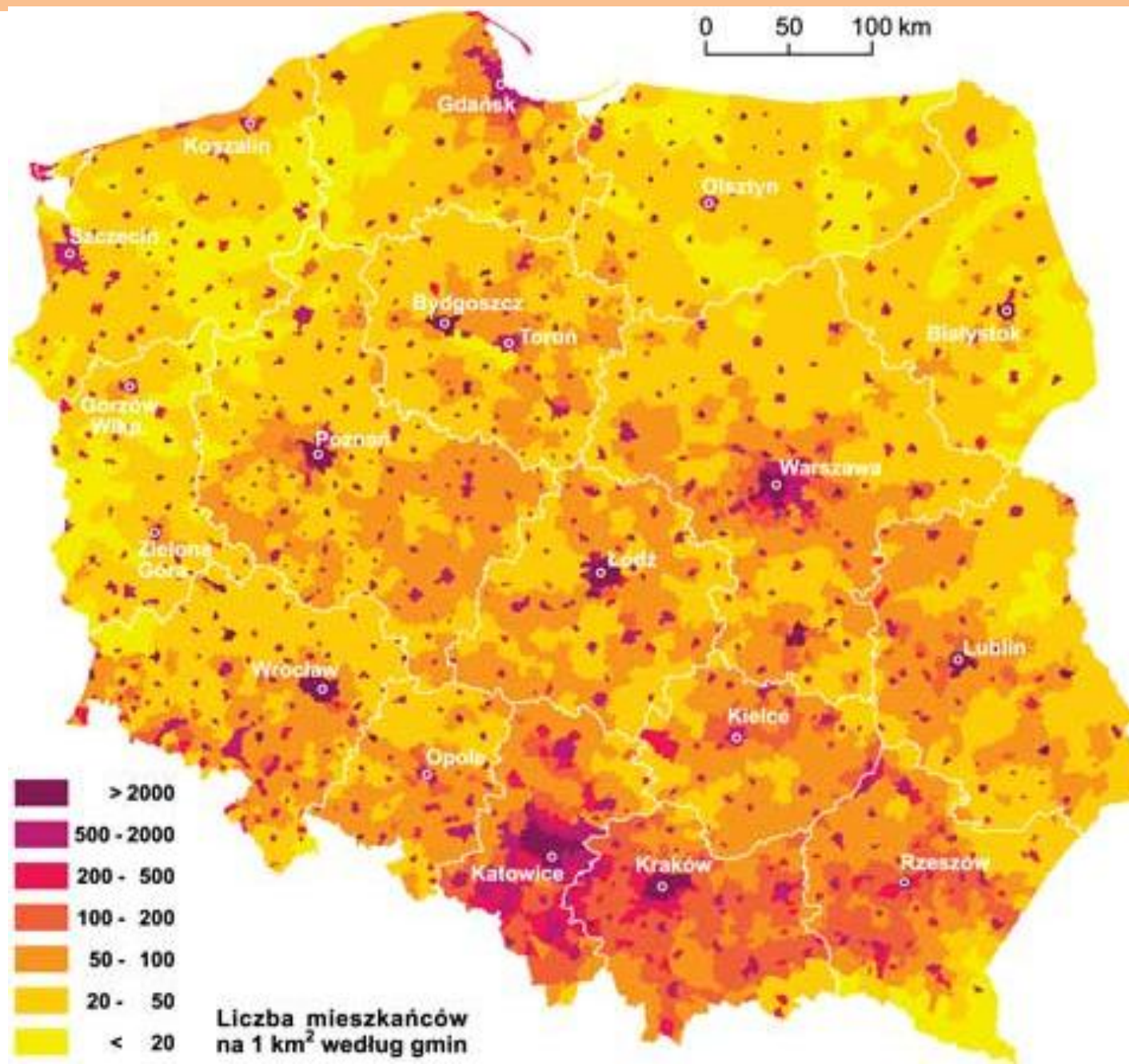


Regionalne zróżnicowanie dynamiki zmian liczby ludności

Od 2000 roku obserwuje się spadek liczby ludności miast (skutek ujemnego salda migracji oraz ujemnego przyrostu naturalnego)



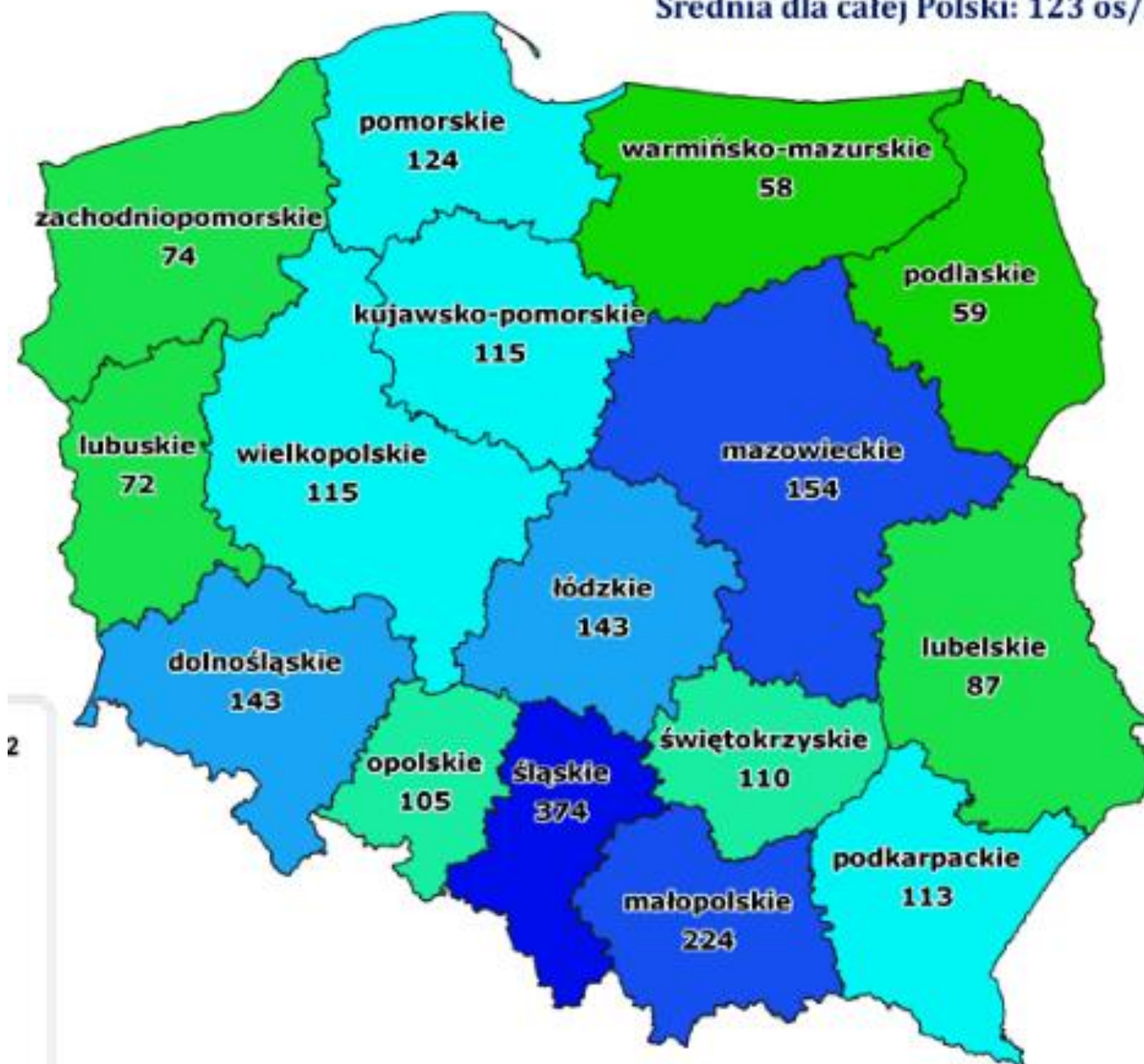
Rozmieszczenie ludności w Polsce



Gęstość zaludnienia według województw

Ludność faktyczna

Średnia dla całej Polski: 123 os/km²

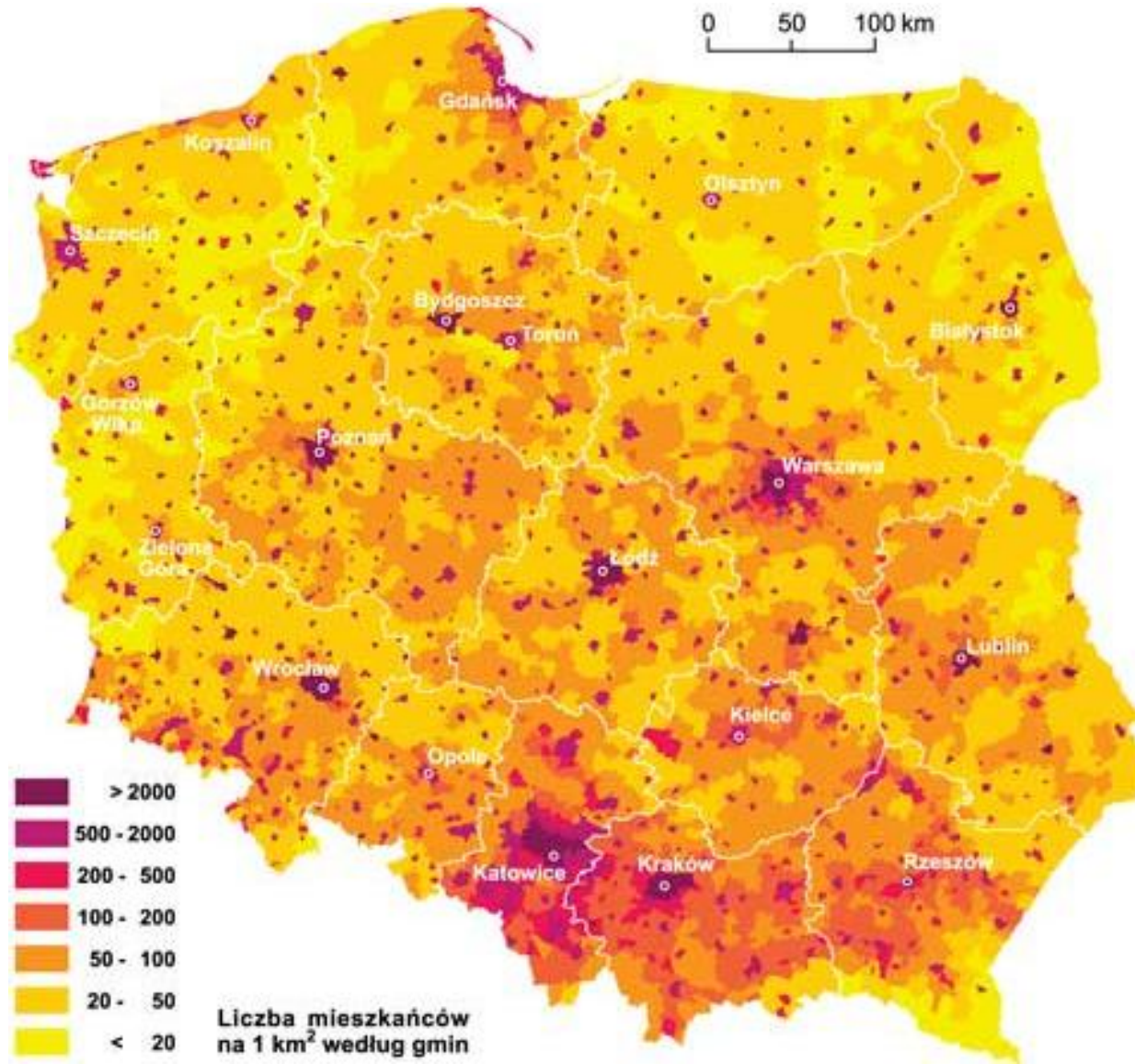


Rozmieszczenie ludności w Polsce

PRZYRODNICZE

EKONOMICZNE

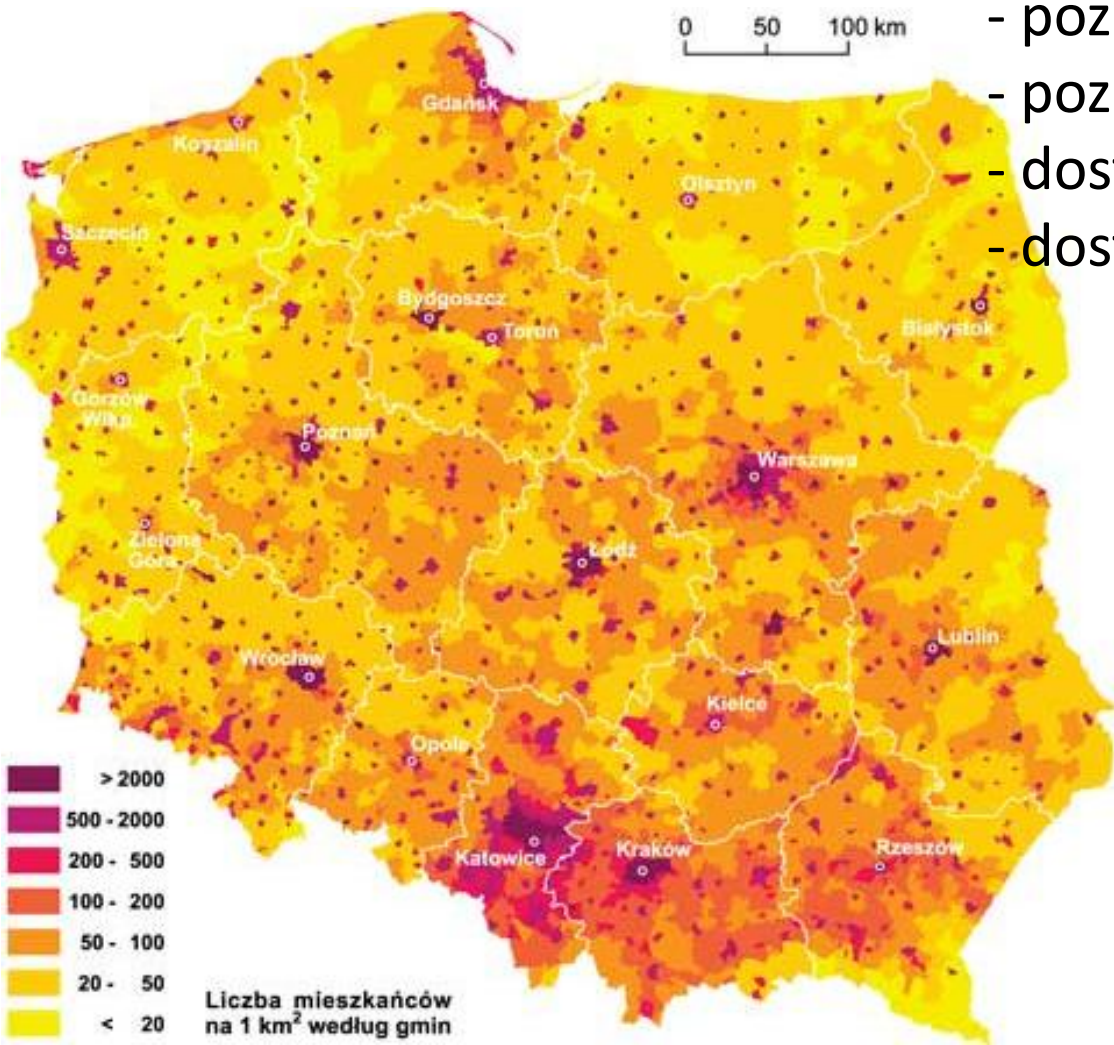
HISTORYCZNE



Czynniki decydujące o rozmieszczeniu ludności Polski

PRZYRODNICZE

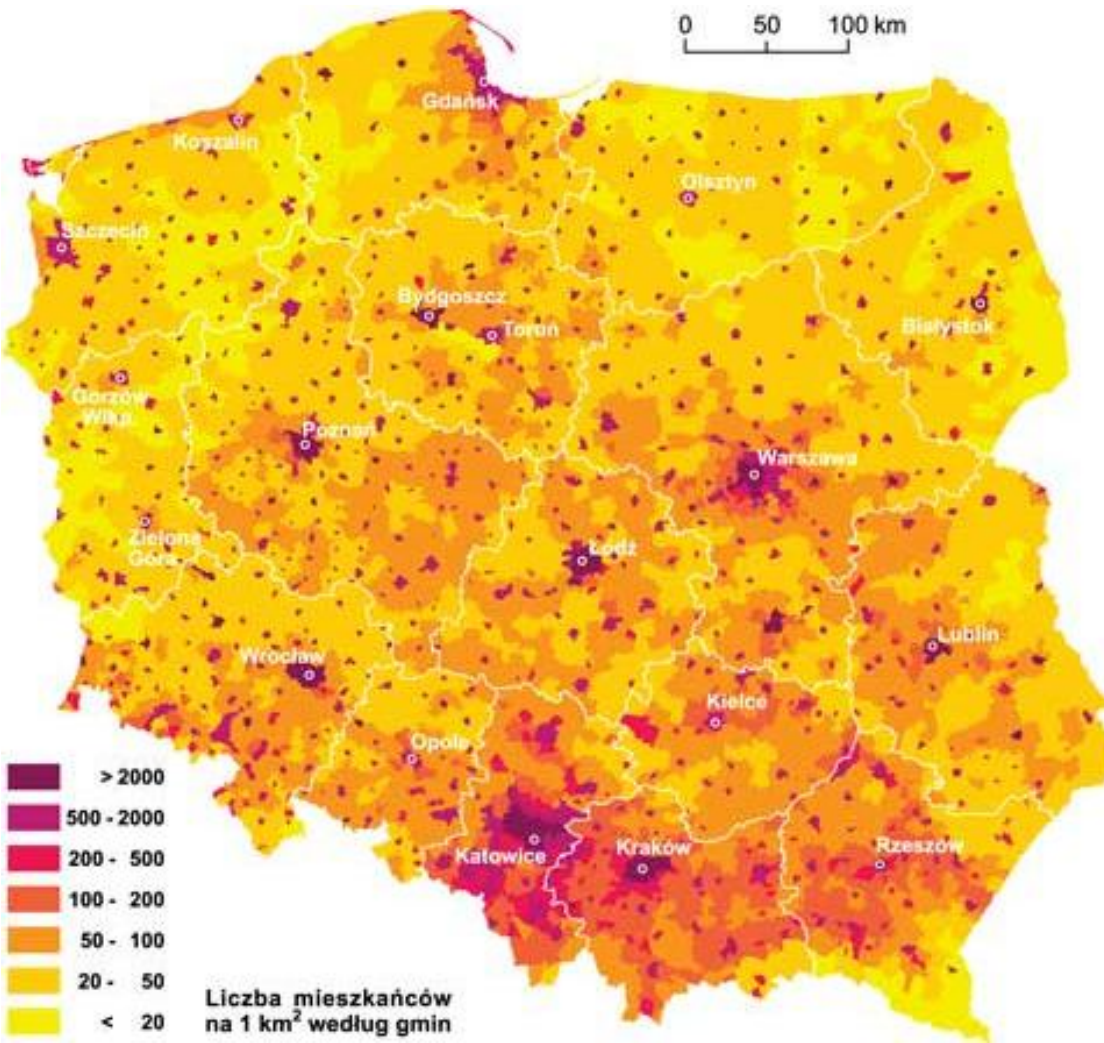
- ukształtowanie terenu,
- gleby,
- klimat,
- poziom lesistości
- poziom jeziorności
- dostęp do wody
- dostęp do surowców mineralnych

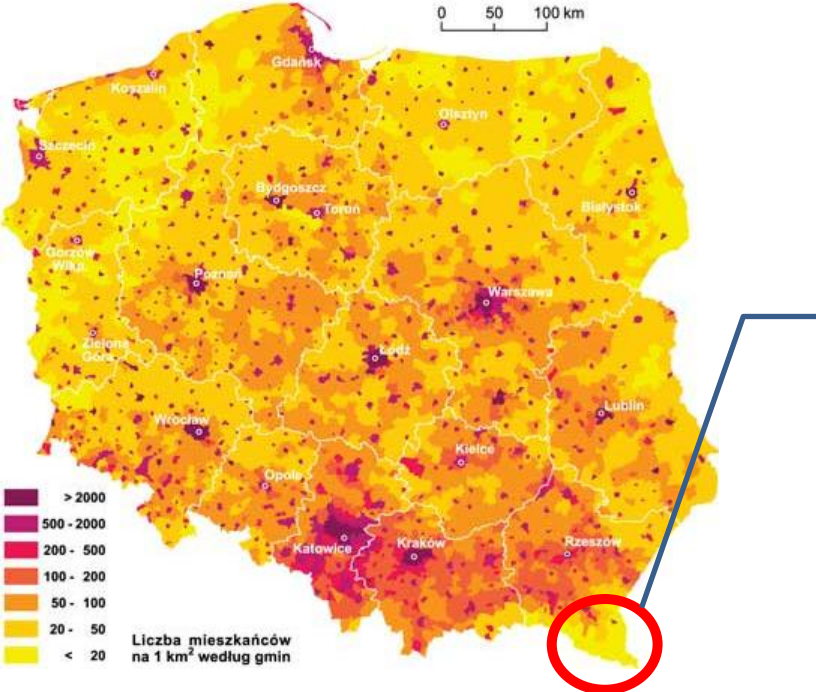


Czynniki decydujące o rozmieszczeniu ludności Polski

EKONOMICZNE

- miejsca pracy
- infrastruktura (mieszkania, drogi)
- dostęp do ośrodków wiedzy i kultury





powiat bieszczadzki
powiat leski
zaludnienie około 20 osób/km²

Operacja „Wisła” – akcja pacyfikacyjna o charakterze wojskowym, przeprowadzona przeciwko Ukraińskiej Powstańczej Armii i Organizacji Ukraińskich Nacjonalistów w latach 1947-50.