

Szlaki turystyczne

Polanica-Zdrój

365 m

Batorówek

3 h

P

P

Wolarz

2 h

Skalne Grzyby

3h 30'

T

T

T

T

Schr. PTTK 'Pod Muflonem' 4 h

Wambierzyce

5h 30'

K

K

Strzelin

Strzelin

Taras widokowy

20'

P

P

Kamienna Góra (punkt wid.) 1h 30'

Garncarz (punkt widokowy)

30'

T

T

Rezerwat 'Topielisko' 3h 30'

Piekielna Góra (Piekielko)

1 h

T

T

Batorów

3h 15'

K

K

Zieleniec

4h 15'

Skała Józefa

3h 45'

Strzelin

Strzelin

Piekielna Góra (Piekielko)

45'

P

P

Sokolówka

1h 15'

Zamek Leśna

1h 30'

T

T

Huta

3h 45'

Szczytna

2 h

T

T

Schr. PTTK „Pod Muflonem”

4 h

K

K

Bystrzyca Kłodzka 6h 30'

Duszniki-Zdrój

4h 30'

Strzelin

Strzelin

1. Szlaki piesze




Oznakowanie szlaków pieszych



ZNAK PODSTAWOWY	ZNAK POCZĄTKU (KOŃCA)	SKRĘT Z ZAŁAMANIEM		STRZAŁKA	ZNAK Z WYKRZYJNIKIEM
		90 °	135 °		



szlak główny




szlaki pokonujące duże odległości – dalekobieżne



krótkie szlaki łącznikowe, czasami też dojściowe

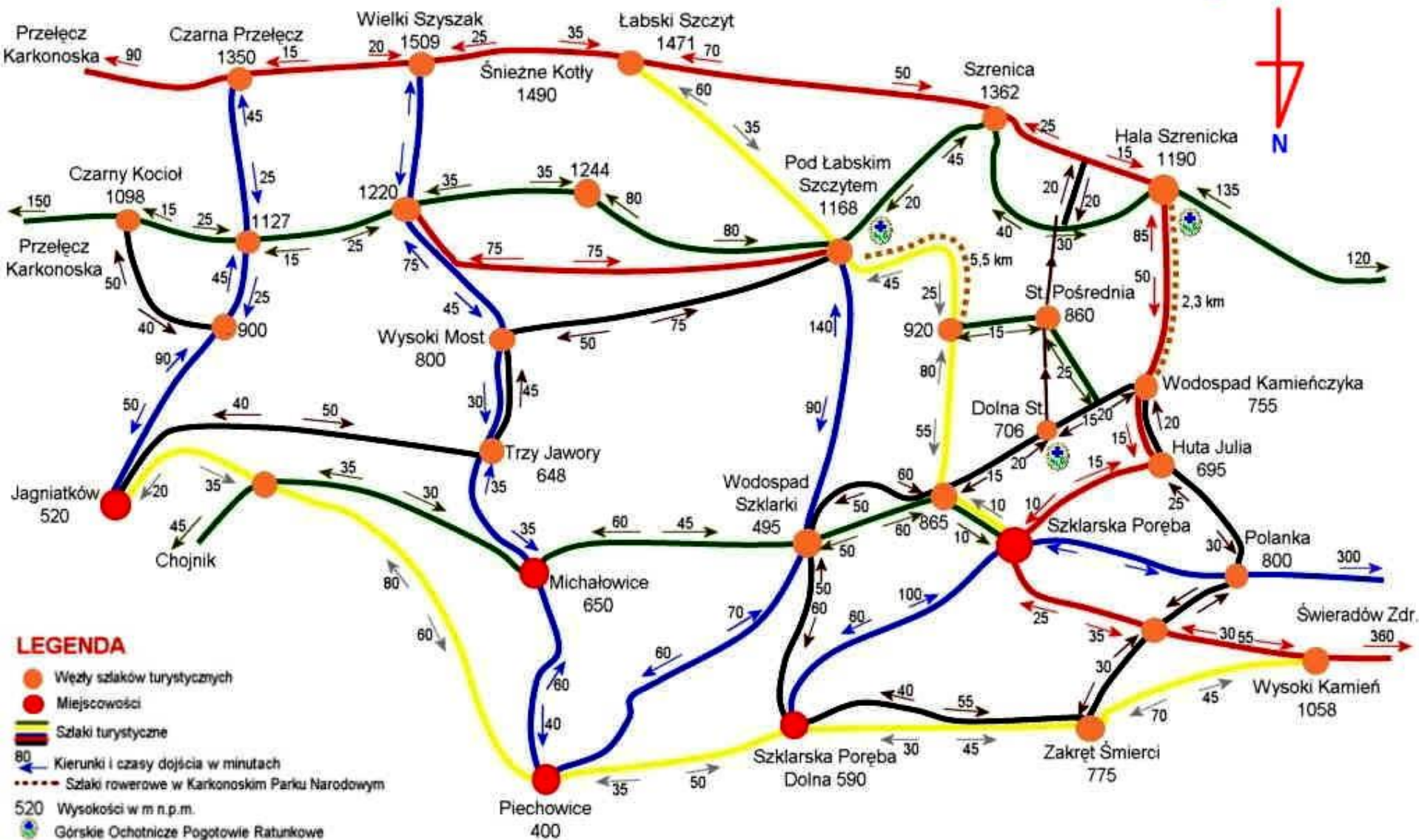


szlak doprowadzający do charakterystycznych miejsc



krótki szlak dojściowy

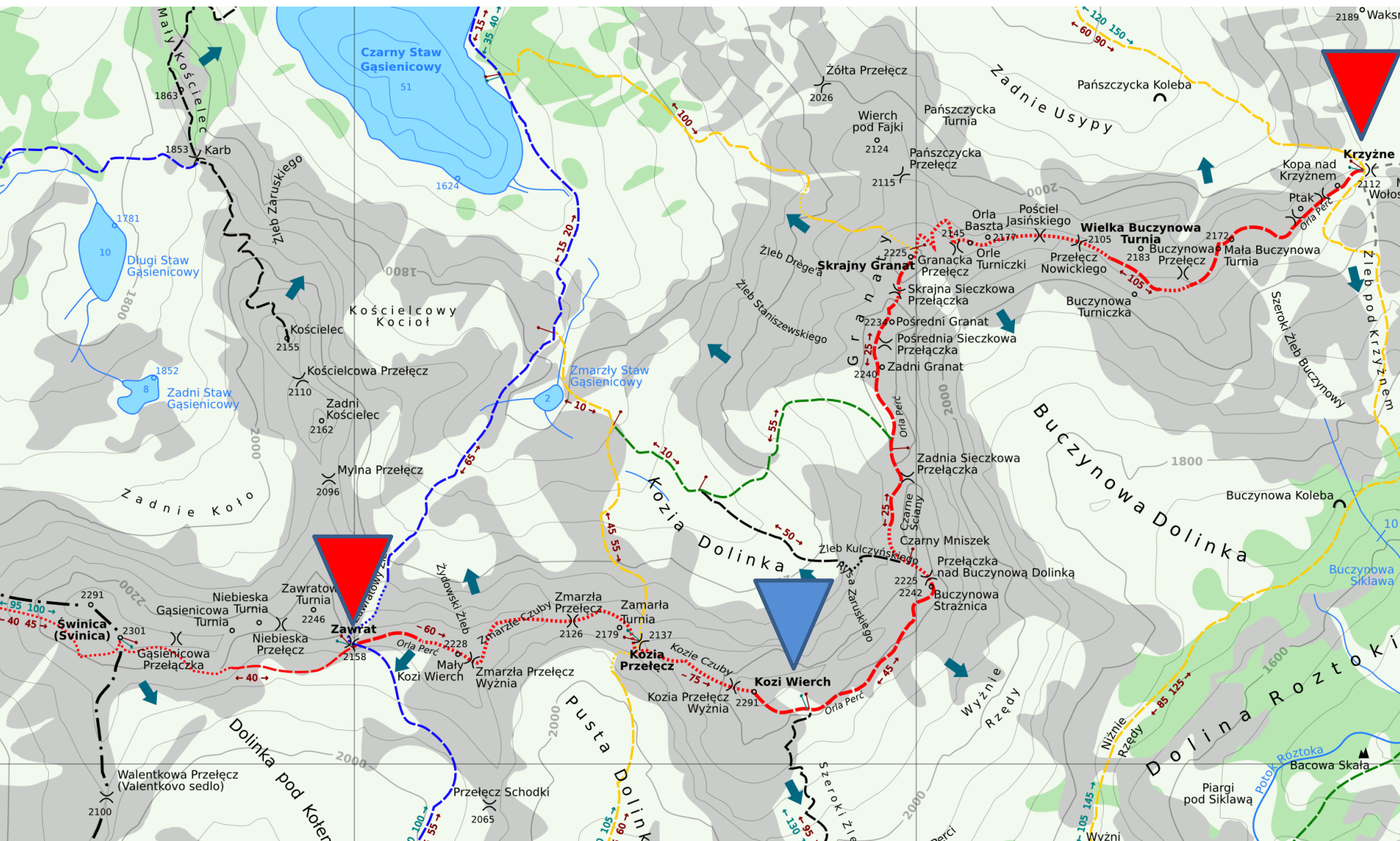
SZLAKI TURYSTYCZNE KARKONOSZY - REJON SZKLARSKIEJ PORĘBY

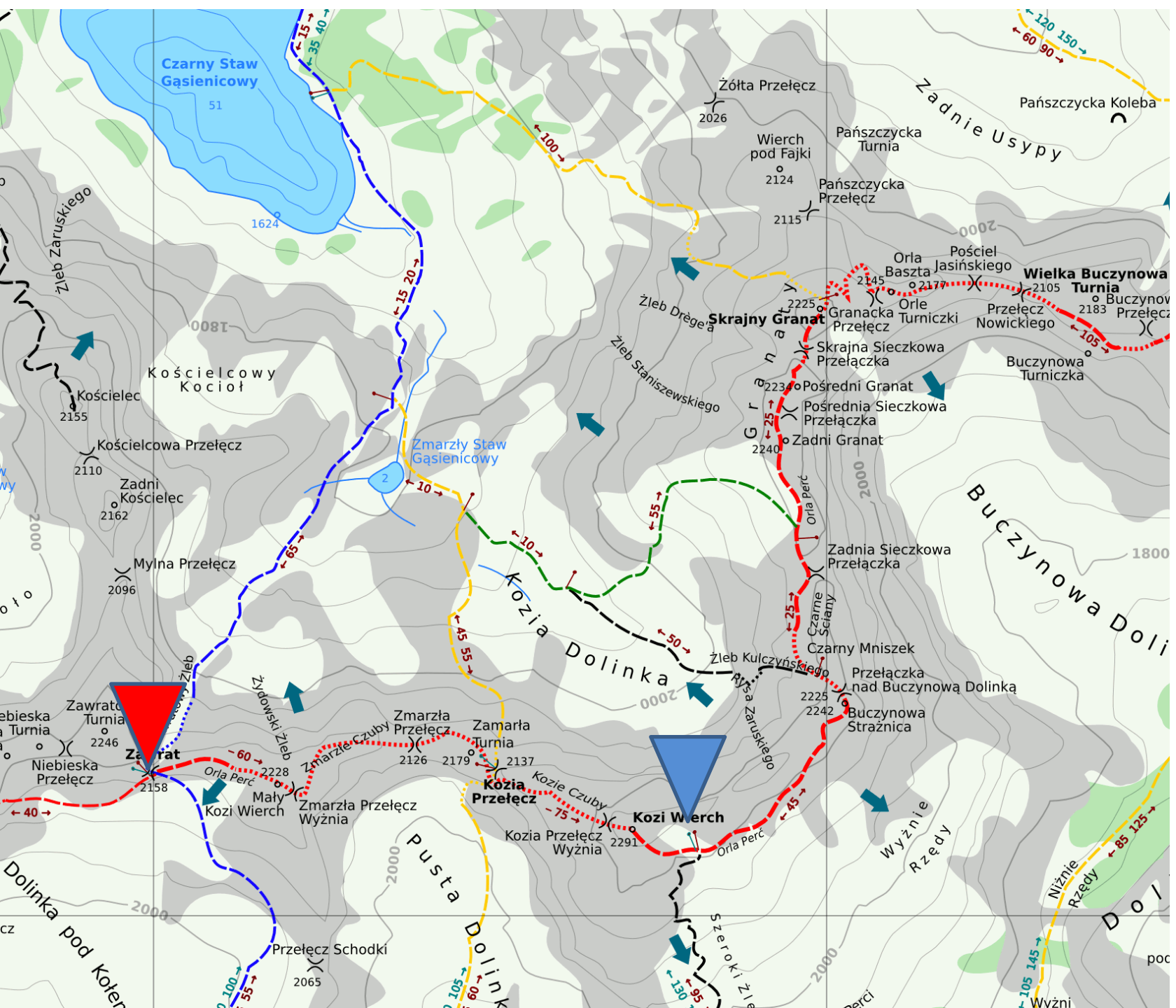




- **Orla Perc**
- Główny Szlak Beskidzki im. Kazimierza Sosnowskiego
- Główny Szlak Świętokrzyski im. Edmunda Massalskiego
- **Główny Szlak Sudecki im. Mieczysława Orłowicza**
- Szlak Nadmorski
- Mały Szlak Beskidzki
- **Szlak Orlich Gniazd**

Orla Perc – szlak często uważany za najtrudniejszy i najbardziej niebezpieczny w Tatrach i w całej Polsce, poprowadzony stokami oraz granią przez przełęcze i szczyty





ROZKŁAD CZASU PRZY PRZEJŚCIU ORLEJ PERCI W OBIE STRONY

Zawrat - Krzyżne		MIEJSCE	Krzyżne - Kozi Wierch*	
Czas	Odległość		Odległość	Czas
-	-	Zawrat	-	-
0 h, 15 min	0,25 km	Mały Kozi Wierch	-	-
0 h, 40 min	0,58 km	Zmarzła Przełęcz	-	-
1 h, 00 min	0,81 km	Kozia Przełęcz	-	-
1 h, 40 min	1,05 km	Kozie Czuby	-	-
2 h, 30 min	1,13 km	Kozi Wierch	2,69 km	3 h, 30 min
3 h, 05 min	1,72 km	Przeł. nad Dol. Buczynową	2,10 km	2 h, 55 min
3 h, 45 min	2,25 km	Zadni Granat	1,57 km	2 h, 15 min
3 h, 55 min	2,38 km	Pośredni Granat	1,44 km	2 h, 05 min
4 h, 10 min	2,58 km	Skrajny Granat	1,24 km	1 h, 50 min
4 h, 25 min	2,67 km	Granacka Przełęcz	1,15 km	1 h, 35 min
4 h, 45 min	2,88 km	Pościel Jasińskiego	0,94 km	1 h, 15 min
5 h, 45 min	3,45 km	Mała Buczynowa Turnia	0,37 km	0 h, 15 min
6 h, 00 min	3,82 km	Krzyżne	-	-

ROZKŁAD CZASU PRZY PRZEJŚCIU ORLEJ PERCI W OBIE STRONY

Zawrat - Krzyżne		MIEJSCE	Krzyżne - Kozi Wierch*	
Czas	Odległość		Odległość	Czas
-	-	Zawrat	-	-
0 h, 15 min	0,25 km	Mały Kozi Wierch	-	-
0 h, 40 min	0,58 km	Zmarzła Przełęcz	-	-
1 h, 00 min	0,81 km	Kozia Przełęcz	-	-
1 h, 40 min	1,05 km	Kozie Czuby	-	-
2 h, 30 min	1,13 km	Kozi Wierch	2,69 km	3 h, 30 min
3 h, 05 min	1,72 km	Przeł. nad Dol. Buczynową	2,10 km	2 h, 55 min
3 h, 45 min	2,25 km	Zadni Granat	1,57 km	2 h, 15 min
3 h, 55 min	2,38 km	Pośredni Granat	1,44 km	2 h, 05 min
4 h, 10 min	2,58 km	Skrajny Granat	1,24 km	1 h, 50 min
4 h, 25 min	2,67 km	Granacka Przełęcz	1,15 km	1 h, 35 min
4 h, 45 min	2,88 km	Pościel Jasińskiego	0,94 km	1 h, 15 min
5 h, 45 min	3,45 km	Mała Buczynowa Turnia	0,37 km	0 h, 15 min
6 h, 00 min	3,82 km	Krzyżne	-	-

Oblicz z jaką średnią prędkością porusza się turysta pokonując cały szlak z Zawratu do Krzyżne

Sztuczne ułatwienia na Orlej Perci











Główny Szlak Sudecki imienia Mieczysława Orłowicza













Pałac w Bukowcu



Wodospad Kamieńczyka – miejsce nagrywania niektórych ujęć do filmu „Opowieści z Narnii”

ĆWICZENIE

Główny Szlak Sudecki imienia Mieczysława Orłowicza

Obecnie rozpoczyna się w Świeradowie-Zdroju, prowadzi przez Góry Izerskie do Szklarskiej Poręby, następnie przez Karkonosze do Karpacza.

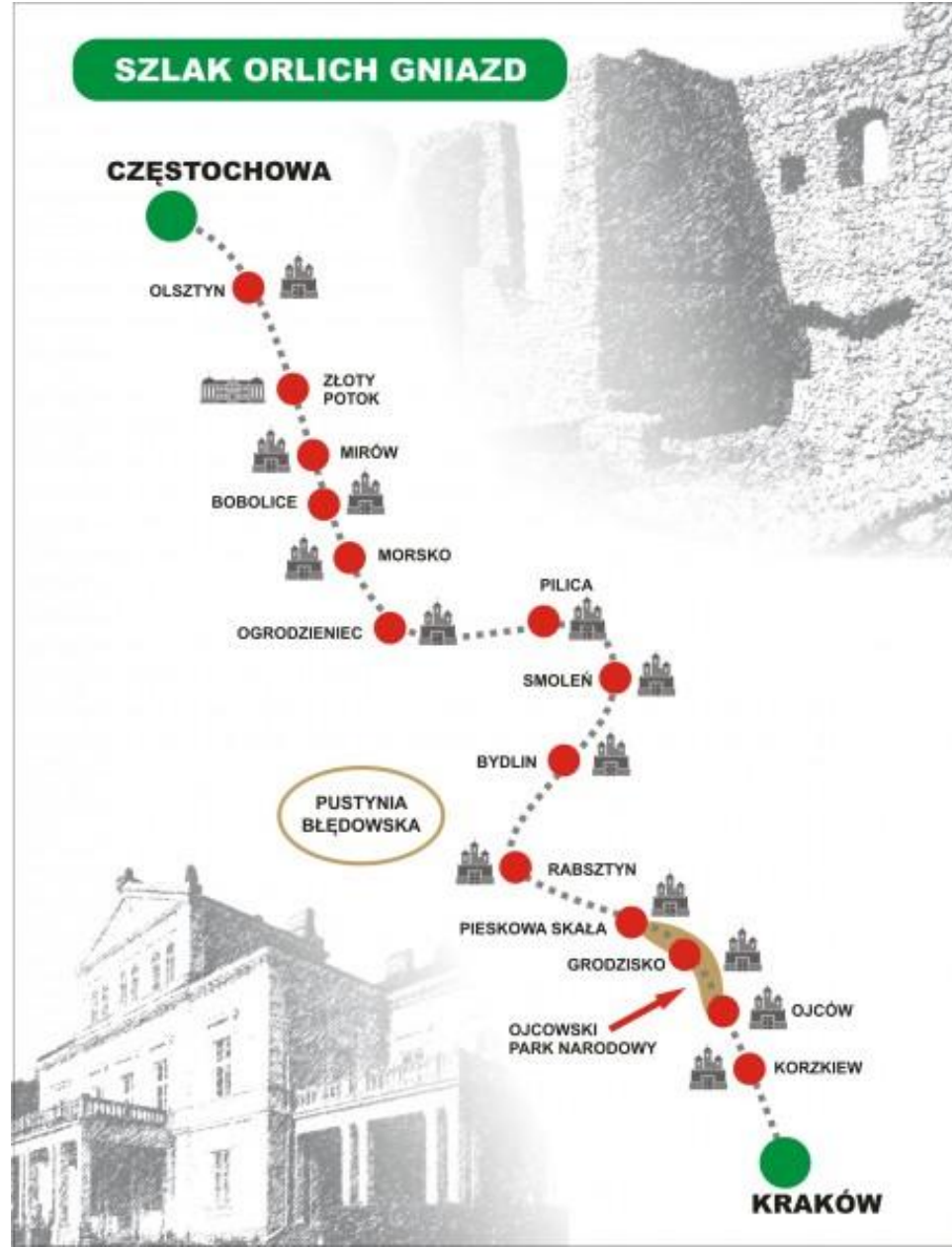
Uporządkuj we właściwej kolejności atrakcje turystyczne, które można spotkać na Głównym Szlaku Sudeckim.

Start – Kopalnia Kwarcu „Stanisław”

Meta – parking na przełęczy pod Śrenicą

nieczynna huta szkła „Julia”, Śnieżne Kotły, Schronisko „Dom Śląski”, Pałac von Redenów, Krucze Skąły, Kocioł Wielkiego Stawu, Wodospad Kamieńczyka, Kopalnia Kwarcu Stanisław, Radiowo Telewizyjny Ośrodek Nadawczy „Śnieżne Kotły”, Hala Szrenicka, Ptasi Kamień, Skocznia Narciarska K85,

Szlak Orlich Gniazd – szlak turystyczny w Polsce, przebiegający przez województwa małopolskie i śląskie. Rozpoczyna bieg w Krakowie, kończy w Częstochowie.



Zamek w Ogrodzieńcu



Wypad na WEEKEND

 wypadnaweekend.blogspot.com

Zamek w Bobolicach



Zamek w Olsztynie



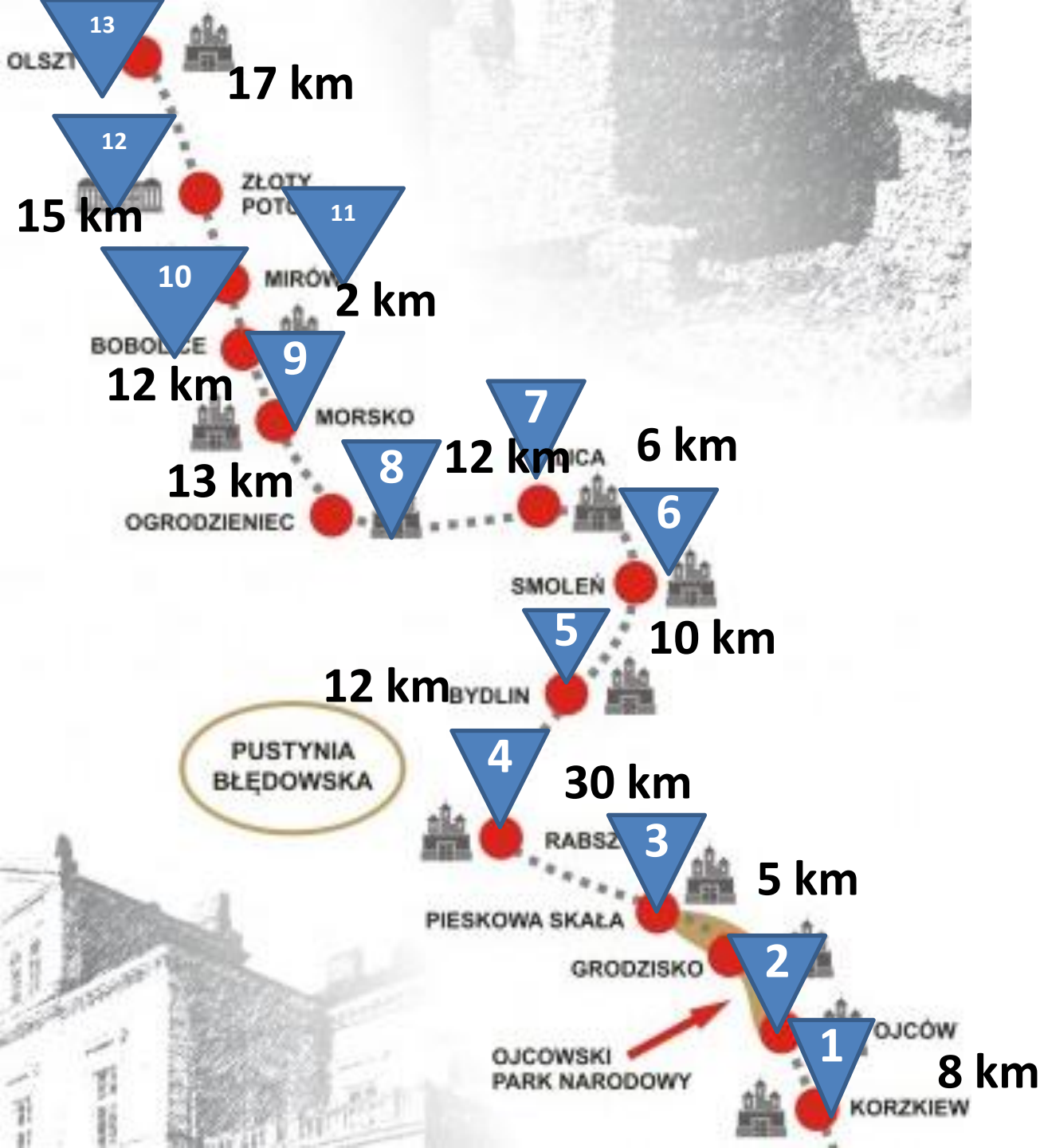
2. Szlaki rowerowe





Zaplanuj wycieczkę rowerową szlakiem Orlich Gniazd, przy następujących założeniach:

1. START – zamek Korzkiew, META – Olsztyn k/Częstochowy
2. Na zwiedzanie każdego zamku na Szlaku Orlich Gniazd przeznaczamy nie dłużej niż 1 godzinę (z wyjątkiem Grodzisko)
3. Start codziennie po śniadaniu o godz. 9.00
4. Przerwa na obiad - 1 godz.
5. Obiadokolacja nie później niż o 18.00
6. Średnia prędkość jazdy rowerem – 15 km/h



3. Szlaki konne



ZNAKOWANIE SZLAKÓW JEŹDZIECKICH

węglug „Instrukcji znakowania szlaków turystycznych PTTK”



Znak podstawowy szlaku



Zmiana kierunku szlaku
(znak umieszczony przed rozwidleniem)



Drogowskaz podający odległość do stajni etapowej



Znak informujący o stajni etapowej



Zmiana kierunku szlaku



Tabliczka z numerem szlaku



Drogowskaz podający odległość do miejscowości



Znak informujący o postoju lub popasie



Zmiana kierunku szlaku
(znak umieszczony na rozwidleniu)



Znak informujący o zmianie kierunku szlaku lub umieszczony w miejscu, gdzie przebieg szlaku nie może być wystarczająco oznakowany



Drogowskaz podający czas do miejscowości



Znak informujący o początku lub końcu wspólnego odcinka ze szlakiem pieszym lub rowerowym

4. Szlaki kajakowe




Znaki informacyjne




znak szlaku z kilometrażem
mierzonym w górę rzeki



przystań/stanica wodna



pole biwakowe



walory krajoznawcze



miejsce dobijania



miejsce dobijania



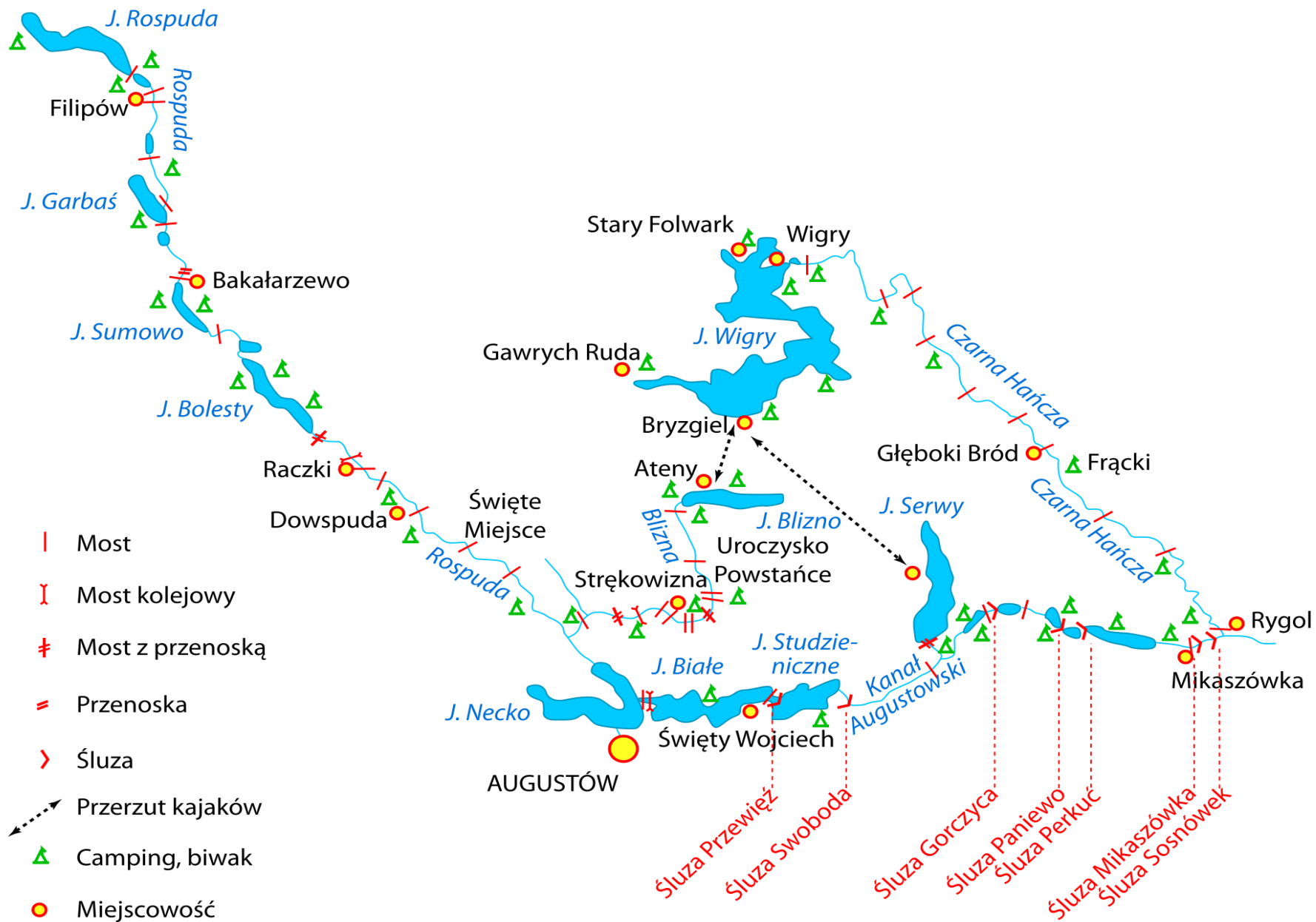
miejsce wodowania



miejsce wodowania

Gdańsk
25 listopada 2015

Szlak kajakowy Rospudy, Blizny, Czarnej Hańczy i Kanału Augustowskiego



- | Most
- |> Most kolejowy
- ≠ Most z przenoską
- = Przenoska
- > Śluza
- ↔ Przerzut kajaków
- ▲ Camping, biwak
- Miejscowość

- Śluza Przewieź
- Śluza Swoboda
- Śluza Gorczyca
- Śluza Paniewo
- Śluza Perkuć
- Śluza Mikaszówka
- Śluza Sosnowek

5. Szlaki narciarskie



Skala stopni trudności tras narciarskich obowiązująca w Polsce

Stopień trudności	Trasy	Oznakowanie kolorem
A	łatwe	 lub 
B	trudne	 lub 
C	bardzo trudne	 lub 



Wielki Szyszak 1509 m

Łabski Szczyt 1471 m

Szrenica 1362 m

Śnieżne Kotty

schr. Pod Łabskim Szczytem

Końskie Łby

Hala Szrenicka

schronisko

SZKLARSKA PORĘBA

Jelenia Góra

Jakuszyce - Praga

- A SZRENICA I
- B SZRENICA II
- C KARKONOSZ-EXPRESS
- D ŚCIANA
- E ŚWIĄTECZNY KAMIEŃ
- F HALA SZRENICKA I
- G HALA SZRENICKA II
- H BABY LIFT

- 1 FIS
- 2 LOLOBRYGIDA
- 3 ŚNIEŻYNKA
- 4 PUCHATEK
- 5 HALA SZRENICKA