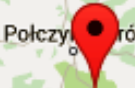


22. Wykorzystanie rzek i akwenów wodnych w turystyce



Spływy kajakowe





Polczyń

Drawski Park Krajobrazowy



Spływ Drawą – Drawski Park Krajobrazowy



Spływ Drawą – Drawski Park Krajobrazowy



Spływ Szlakiem Konwaliowym



Spływ Szlakiem Konwaliowym



Rezerwat przyrody Wyspa Konwaliowa na jeziorze Radomierskim

Spływ Dunajcem (Pieniny) woj. małopolskie



Spływ Dunajcem (Pieniny) woj. małopolskie



Spływ Dunajcem (Pieniny) woj. małopolskie





**CENTRUM REKREACYJNO-
TURYSTYCZNE**

W RADOMIERZYCACH

**SERDECZNIE ZAPRASZA
NA**

**splywy kajakowe w
każdą niedzielę od
maja do końca
września 2016r.**

Informacje i zapisy:
Centrum Rekreacyjno-Turystyczne
Radomierzyce 76,
tel. +48 75 721 05 06,
crtradomierzyce@gmina.zgorzelec.pl
formularz na www.crtradomierzyce.pl

Niedziela z wiosłem



**Od maja do września organizujemy spływy na
trasie:**

**Marienthal – CRT Radomierzyce
CRT Radomierzyce – Zgorzelec
Sieniawka – CRT Radomierzyce**

Ilość miejsc ograniczona



Znane szlaki kajakowe i żeglarskie w Polsce:

- 1) Wielkie Jeziora Mazurskie
- 2) Kanał Augustowski (70 km)
- 3) Drawa (194 km)
- 4) Brda (208 km)
- 5) Dunajec (199 km)
- 6) Radunia (97 km)
- 7) Krutynia (90 km)
- 8) Bóbr (103 km)

Żeglarstwo na polskich jeziorach



Żeglarstwo na polskich jeziorach



Zbiornik antropogeniczny (zalew) - zbiornik utworzony w wyniku działalności człowieka. Powstają na rzekach, przede wszystkich górskich wskutek wybudowania zapory.

Zalew Soliński



Zalew Jeziorsko na Warcie





Zalew Włocławski

Zalew Siemianowski

Zalew Jezioro

Zalew Goczałkowski

POLSKA
MAPA FIZYCZNA
 Opracowanie i redakcja: Sławomir Dmowski
 Warszawa 2003

MIASTA:
 ponad 1.000.000 mieszkańców
 500.000 - 1.000.000 mieszkańców
 100.000 - 500.000 mieszkańców
 50.000 - 100.000 mieszkańców
 25.000 - 50.000 mieszkańców
 10.000 - 25.000 mieszkańców
 poniżej 10.000

WARSZAWA stolice państw
LUBLIN miasta wojewódzkie
Toruń miasta wojewódzkie (siedziba sejmiku województwa)
 Puławy miasta powiatowe
 Tamagród inne miasta

Ch - Chorzów S. Sl. - Siemianowice Śląskie
 Cz - Cielistki Św. - Świętosławice
 Ra - Radziłów Wł. - Włocławek



Elektrownia wodna (najstarsza w Polsce) w Leśnej na zalewie Leśniańskim



Elektrownia wodna (najstarsza w Polsce) w Leśnej na zalewie Leśniańskim

Kanał wodny – sztuczny ciek wodny, fragment drogi wodnej, którego celem jest połączenie istniejących naturalnych dróg wodnych.

Kanał wodny w Giżycku





fot. B. Żukowska

Śluza na Kanale Augustowskim

Kanał Elbląski





Birdwatching – ptasie podglądanie





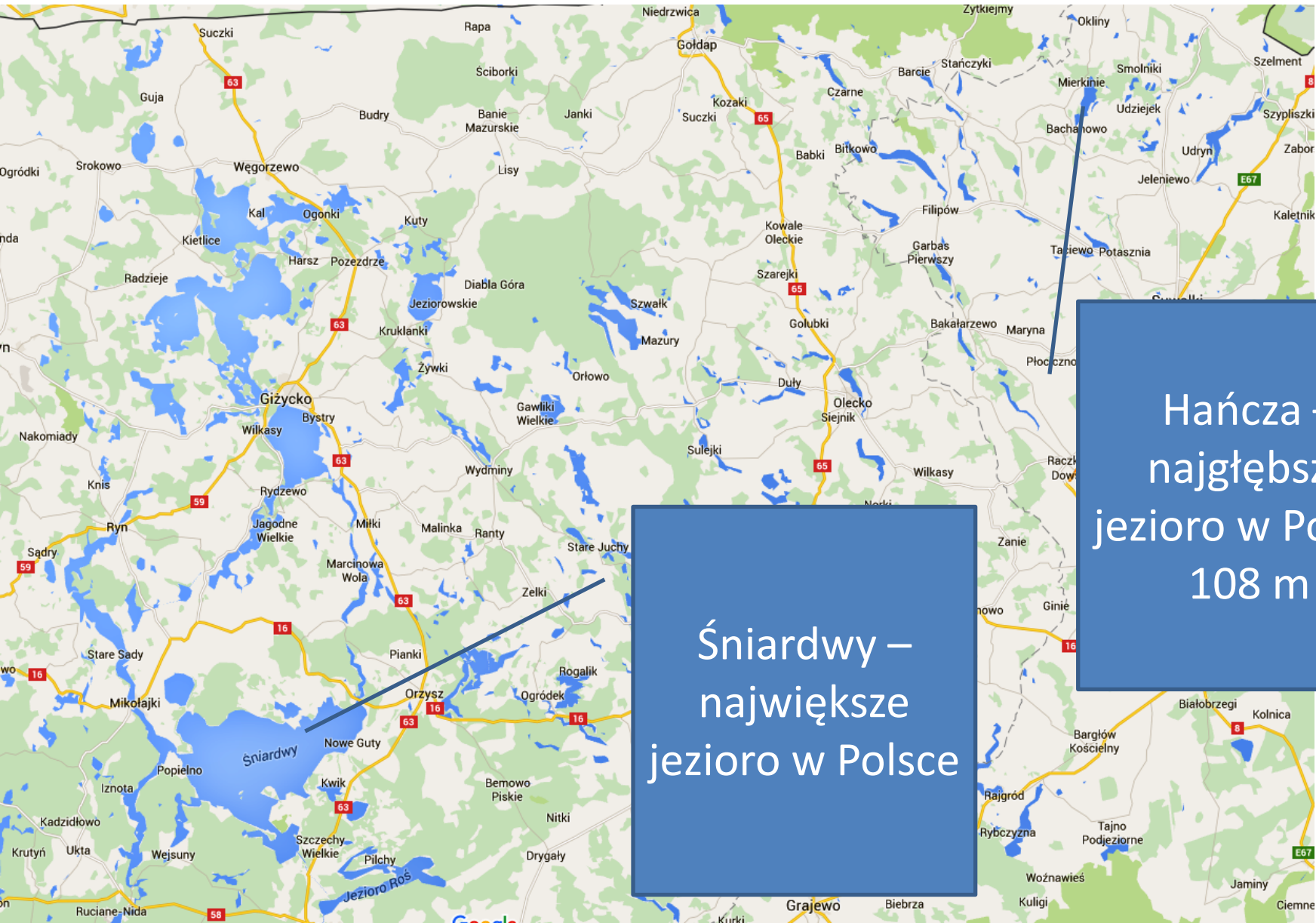




Wędkarstwo



Obiekty wodne o charakterze unikatowym



Śniardwy –
największe
jezioro w Polsce

Hańcza –
najgłębsze
jezioro w Polsce
108 m

Obiekty wodne o charakterze unikatowym

Siklawa – największy wodospad w Polsce (Tatry) wys. 65- 70 metrów



Karkonoski Park Narodowy (1959)



Wodospad Kamieńczyka jest najwyższym wodospadem polskich Sudetów. Woda spada tu trzema kaskadami z wysokości 27 m. (Szklarska Poręba)



Karkonoski Park Narodowy (1959)



Wodospad Kamieńczyka jest najwyższym wodospadem polskich Sudetów. Woda spada tu trzema kaskadami z wysokości 27 m.


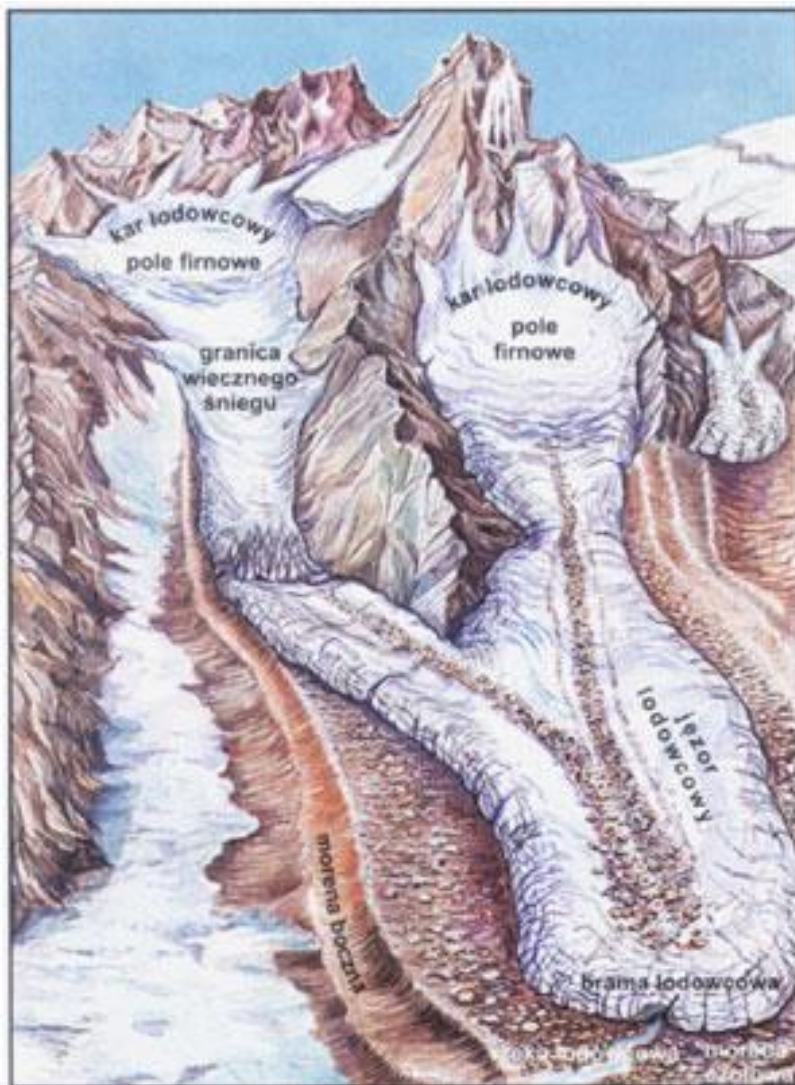
„Opowieści z Narnii”



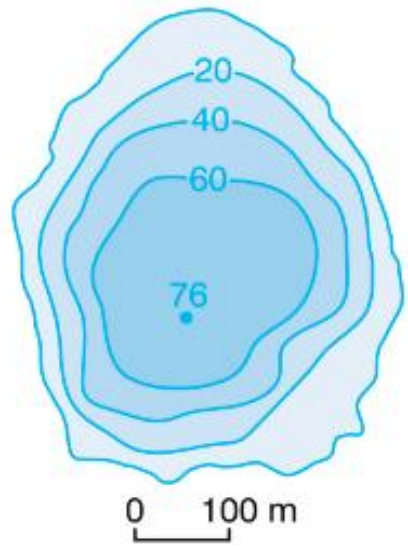
Morskie Oko i Czarny Staw pod Rysami



Jeziora polodowcowe cyrkowe (w górach) - mają małą powierzchnię, owalny kształt, strome brzegi i są stosunkowo głębokie



Jezioro cyrkowe (karowe)



Czarny Staw



Wykąpali się w Morskim Oku i pochwalili w Internecie



Park swoje, turyści swoje. Kolejne kąpiele w Morskim Oku

