

Sudety atrakcje turystyczne



Skopiec
724

Województwo dolnośląskie

G. Kaczawskie

Góry
Izerskie

Rudawy
Janowickie

Karkonosze

Góry
Walbrzyskie

Masyw
Sięży

Góry
Kamienne

Góry
Sowie

Województwo opolskie

Wysoka Kopa
1126

Śnieżka
1602

Góry
Bardzkie

Góry
Stołowe

Kłodzko

Góry
Złote

Góry
Bystrzyckie
i
Orlickie

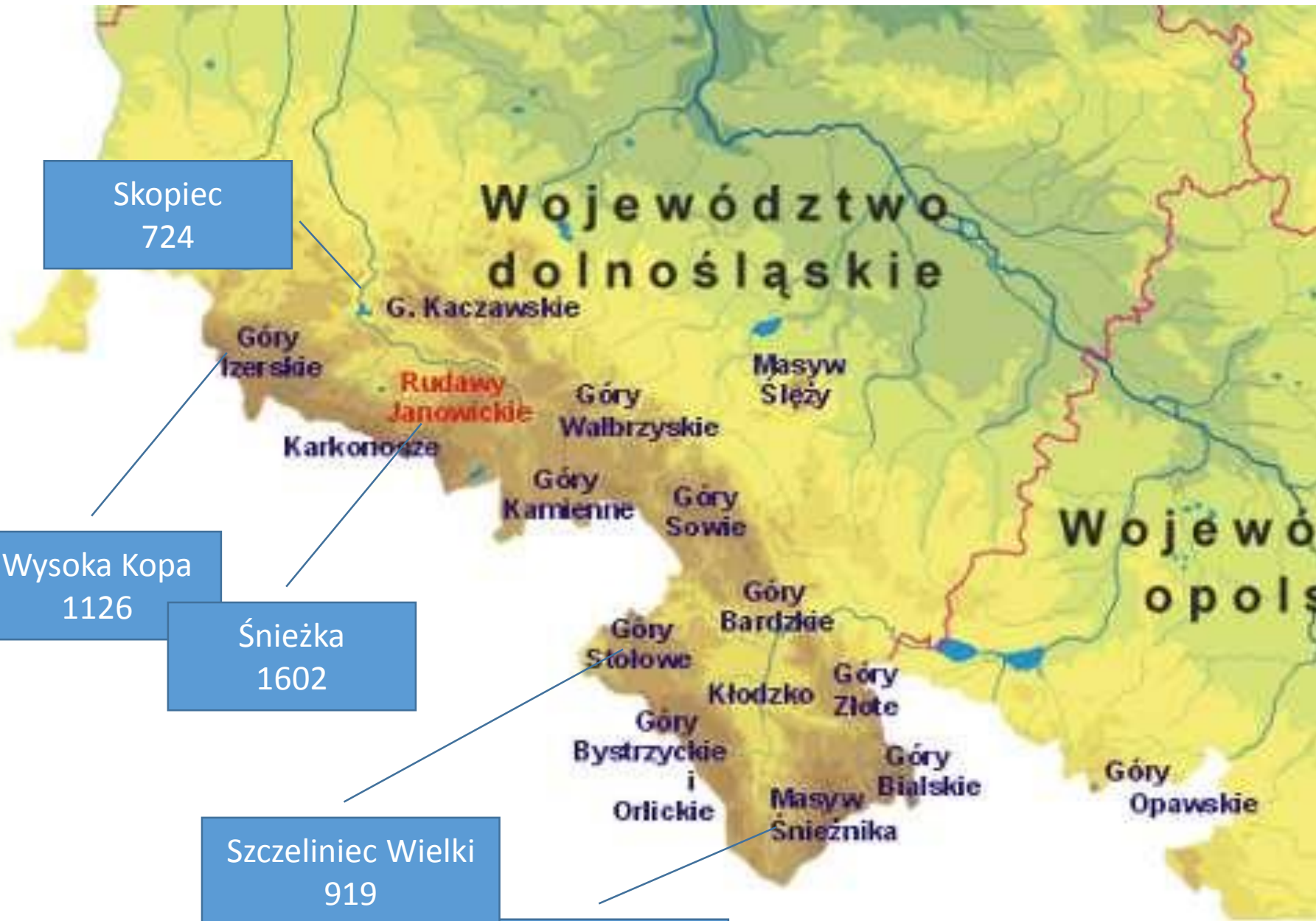
Góry
Białskie

Góry
Opawskie

Szczeliniec Wielki
919

Masyw
Śnieżnika

Śnieżnik
1425



Korona Gór Polski

lista 28 szczytów poszczególnych pasm górskich Polski

Lp. ↕	Szczyt	↕	Pasma górskie	↕	Wysokość (m n.p.m.)	↕
1	Rysy (wierzchołek graniczny)		Tatry		2499	
2	Babia Góra (wierzchołek graniczny)		Beskid Żywiecki		1725	
3	Śnieżka (wierzchołek graniczny)		Karkonosze		1603	
4	Śnieżnik (wierzchołek graniczny)		Masyw Śnieżnika		1425	
5	Tarnica		Bieszczady Zachodnie		1346	
6	Turbacz		Gorce		1310	
7	Radziejowa		Beskid Sądecki		1266	
8	Skrzyczne		Beskid Śląski		1257	
9	Mogielica		Beskid Wyspowy		1171	
10	Wysoka Kopa		Góry Izerskie		1126	
11	Rudawiec (wierzchołek graniczny)		Góry Bialskie		1112	
12	Orlica (wierzchołek graniczny)		Góry Orlickie		1084	

1. GÓRY IZERSKIE

Wysoka Kopa (1126 m n.p.m.) – najwyższy szczyt Gór Izerskich





Kolej gondolowa na Stóg Izerski - Świeradów-Zdrój





Jakuszyce





Polana Izerska



Hala Izerska położona w zachodniej części Sudetach na Dolnym Śląsku jest najprawdopodobniej jednocześnie najzimniejszym i najciemniejszym miejscem w Polsce. Właśnie dlatego mówi się o niej "Mała Syberia".

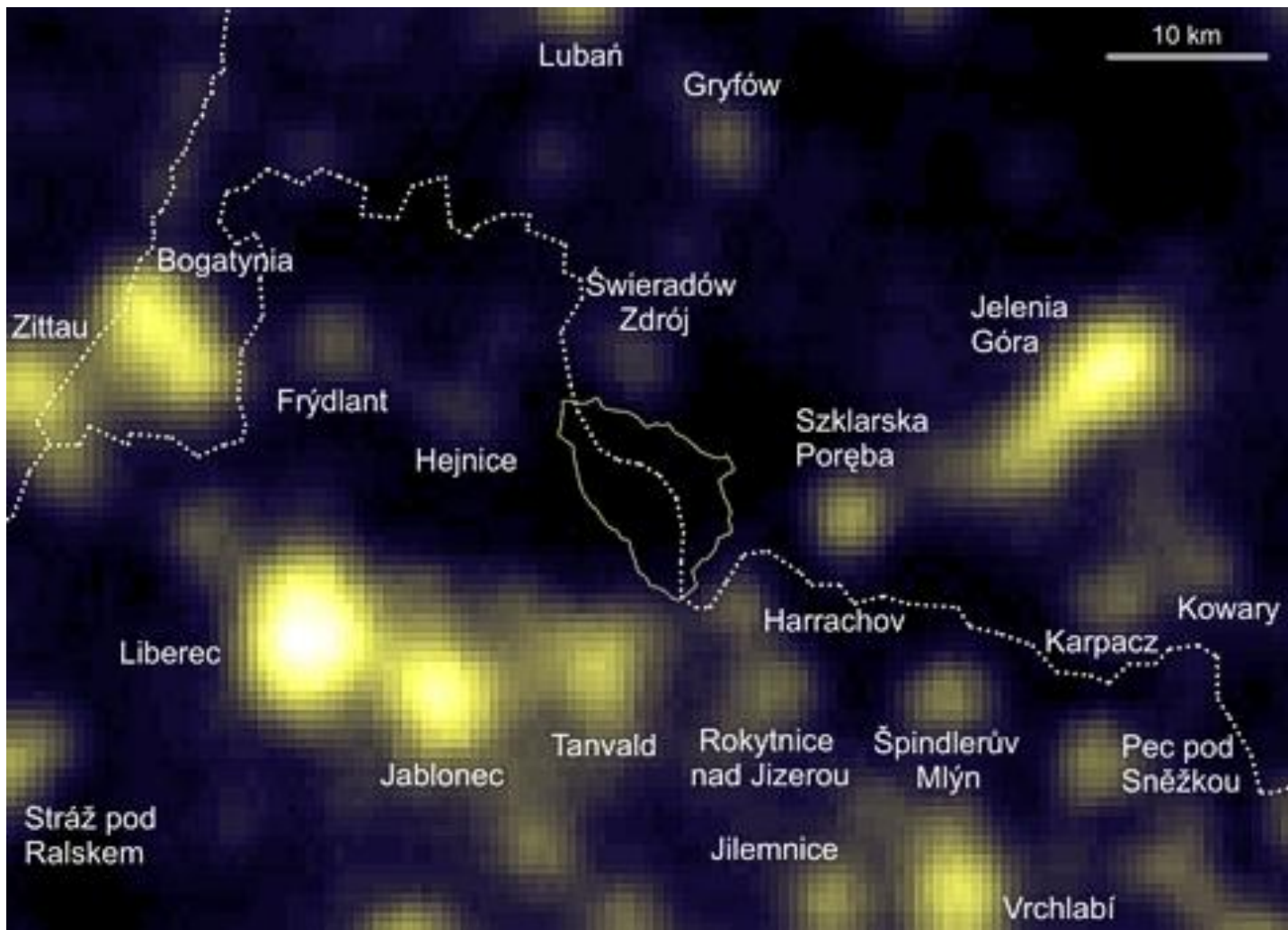
Surowe mrozy też nie należą do rzadkości: w zimie 1939/40 r. na Hali Izerskiej było -42°C , w grudniu 1996 r. $-36,6^{\circ}\text{C}$, a w środku lata 1996 r. (20 sierpnia) odnotowano tu $-5,5^{\circ}\text{C}$ na dwóch metrach nad gruntem.



Izerski Park Ciemnego Nieba

Jest to pierwszy w Polsce park ciemnego nieba oraz pierwszy na świecie transgraniczny park tego typu. Celem istnienia parku jest zachowanie nocnego nieba od nadmiaru światła, dzięki czemu możliwe jest obserwowanie gwiazd, co jest obecnie mocno ograniczone.





Nocne zdjęcie satelitarne Gór Izerskich i okolicy. Góry Izerskie widoczne są jako ciemna „wyspa” w środku zdjęcia. Nocne oświetlenie zewnątrz powoduje, że miasta widoczne są jako jasne obszary. Na zdjęciu zaznaczono granice państw (linia przerywana) i Izerskiego Parku Ciemnego Nieba (linia ciągła).

Schronisko Chatka Górzystów

Z powodu specyficznego położenia i różnych zawirowań dziejowych nie ma w Chatce wygod i z pewnością nie spodoba się to miejsce osobom lubiącym luksusy. Nie można dojeżdżać samochodem, pokoje są wyłącznie wieloosobowe, prąd pojawia się od wielkiego święta lub wcale (co dużo osób traktuje jako +), jako oświetlenie służą świece lub latarki a w piecach trzeba palić samemu.



2. KARKONOSZE

Śnieżka – (1602 m n.p.m.) najwyższy szczyt w Sudetach.





Gołoborze pod Śnieżką



Wysokogórskie Obserwatorium Meteorologiczne na Śnieżce, jest ważnym elementem w Światowym Systemie Obserwacji Meteorologicznych. Jedno z dwóch Obserwatoriów Wysokogórskich zlokalizowanych w Polsce. Drugie znajduje się na Kasprowym Wierchu w Tatrach.



Obiekty na Śnieżce ok. 1900 r. – kaplica pw. św. Wawrzyńca i obserwatorium meteorologiczne



Kaplica św. Wawrzyńca na Śnieżce



Kocioł Łomniczki – najgłębszy kocioł polodowcowy w Karkonoszach



Cyrk lodowcowy (kar, kocioł lodowcowy) – półkoliste lub owalne zagłębienie otoczone z trzech stron stromymi stokami (ścianami), a z czwartej rygłem skalnym.

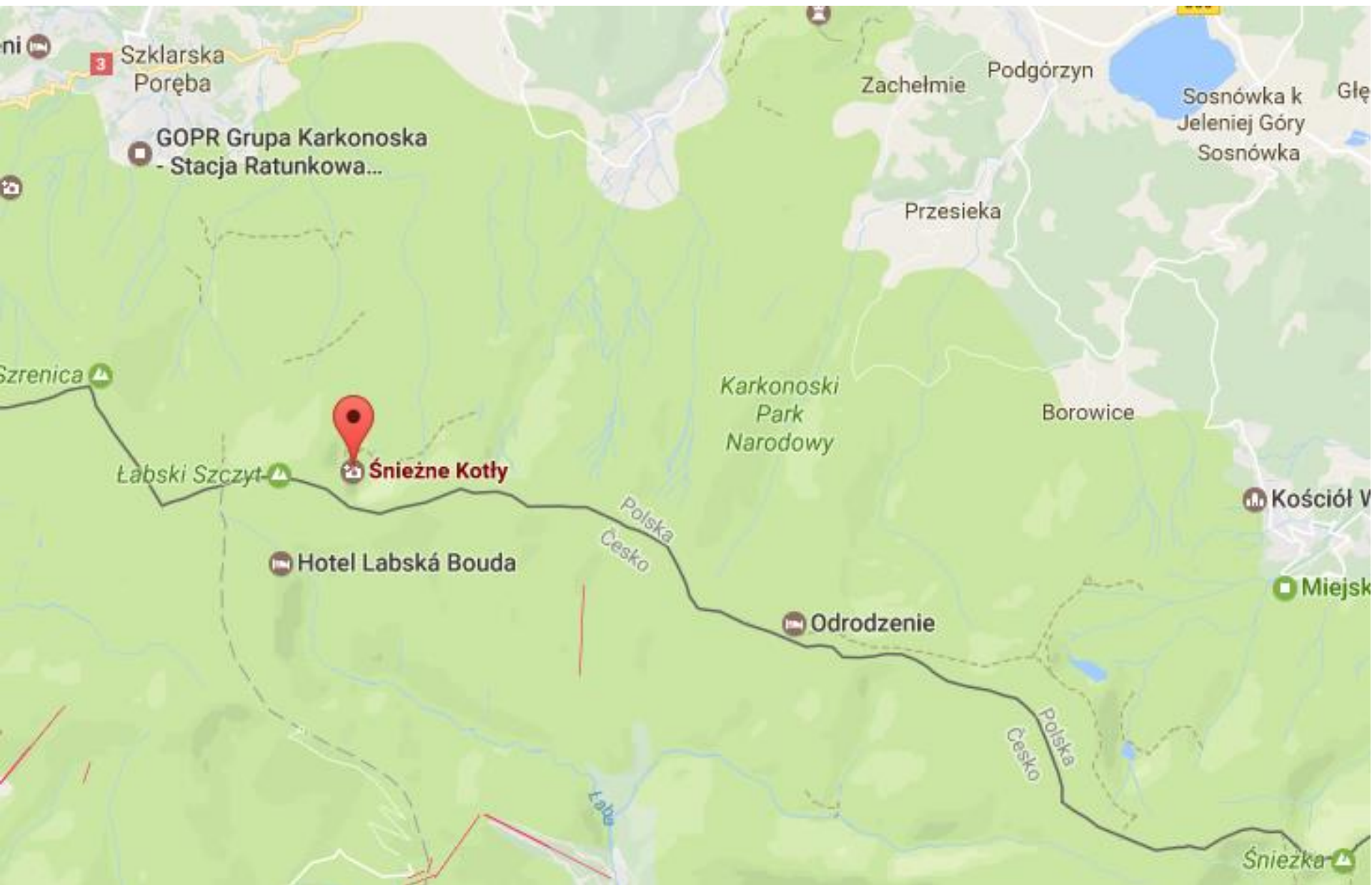
Śnieżne Kotły – kotły polodowcowe w Karkonoszach



***Cyrk lodowcowy** (kar, kocioł lodowcowy) – półkoliste lub owalne zagłębienie otoczone z trzech stron stromymi stokami (ścianami), a z czwartej rygłem skalnym.*



Śnieżne Kotły składają się z dwóch cyrków lodowcowych – od zachodu **Małego Śnieżnego Kotła** i od wschodu – **Wielkiego Śnieżnego Kotła**, oddzielonych skalistą grzędą.



Szklarska Poręba

GOPR Grupa Karkonoska - Stacja Ratunkowa...

Zachelmie

Podgórzyn

Sosnówka k Jeleniej Góry
Sosnówka

Przesieka

Karkonoski Park Narodowy

Borowice

Łabski Szczyt

Śnieżne Kotły

Hotel Labská Bouda

Polska
Česko


Odrodzenie

Kościół V

Miejsk

Polska
Česko

Śnieżka



Karkonosze to powyżej 150 grup i pojedynczych skałek o różnej wielkości. Nazwy skałek często powiązane są z ich kształtem czy powstałymi na ich podstawie legendami.







Wodospady w Karkonoszach

Wodospad Kamieńczyka (Szkłarska Poręba) – najwyższy wodospad w polskich Sudetach. Woda potoku Kamieńczyk spada trzema kaskadami z wysokości 27 m.



Wodospady w Karkonoszach

Wodospad Szklarki (Szklarska Poręba) – drugi co do wysokości, po Wodospadzie Kamieńczyka (27 m wysokości) wodospad w polskich Karkonoszach.



Wodospady w Karkonoszach

Wodospad Podgórnej (Przesieka) – trzeci pod względem wysokości wodospad w polskiej części Karkonoszy. Wody potoku Podgórna spadają z 10-metrowego progu skalnego dwiema kaskadami do kotła eworsyjnego.





3. GÓRY STOŁOWE

Szczeliniec Wielki – najwyższy szczyt (919 m n.p.m.) w **Górach Stołowych**, na terenie Parku Narodowego Gór Stołowych. Należy on do Korony Gór Polski i jest jedną z największych atrakcji turystycznych Sudetów, z rezerwatem krajobrazowym i tarasami widokowymi z panoramą Sudetów. Najwyższym punktem jest Fotel Pradziada.




Fotel Pradziada na Szczelińcu



Punkt widokowy na Szczelińcu



Skalne grzyby w Parku Narodowym Gór Stołowych



Błędne Skały w Górach Stołowych





4. MASYW ŚNIEŻNIKA

Śnieżnik (1426 m n.p.m.) najwyższy, graniczny szczyt po polskiej stronie w Masywie Śnieżnika.



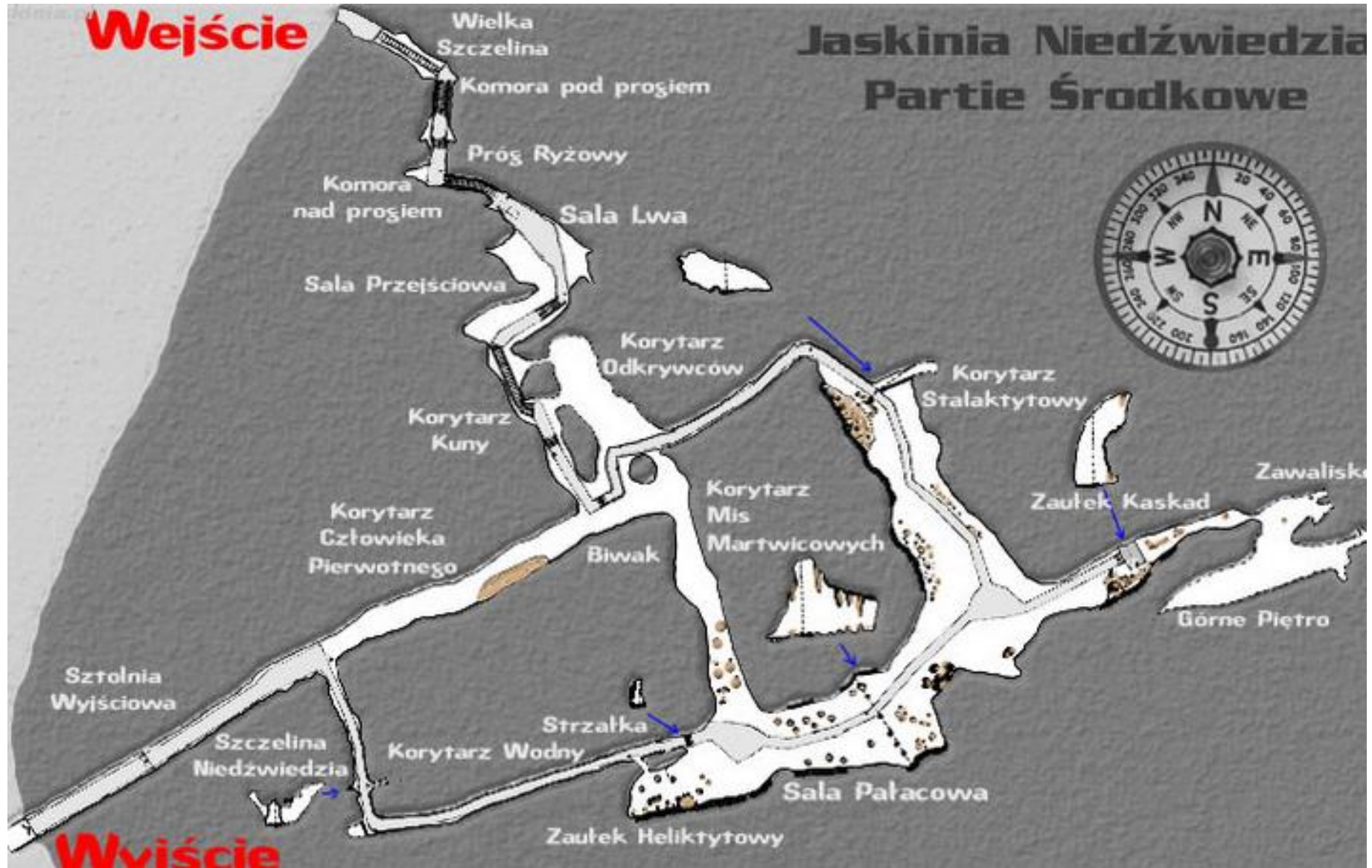



Kletno

Jaskinia Niedźwiedzia – najdłuższa jaskinia całych Sudetów, położona w Masywie Śnieżnika w pobliżu wsi Kletno.



Nie możemy pod żadnym pozorem dotykać szaty naciekowej! Ze względu na ochronę unikalnego mikroklimatu jaskini ilość wejść jest ograniczona, a każda wchodząca grupa nie może liczyć więcej niż 15 osób.







5. GÓRY ZŁOTE

Śnieżnik (1426 m n.p.m.) najwyższy, graniczny szczyt po polskiej stronie w Masywie Śnieżnika.