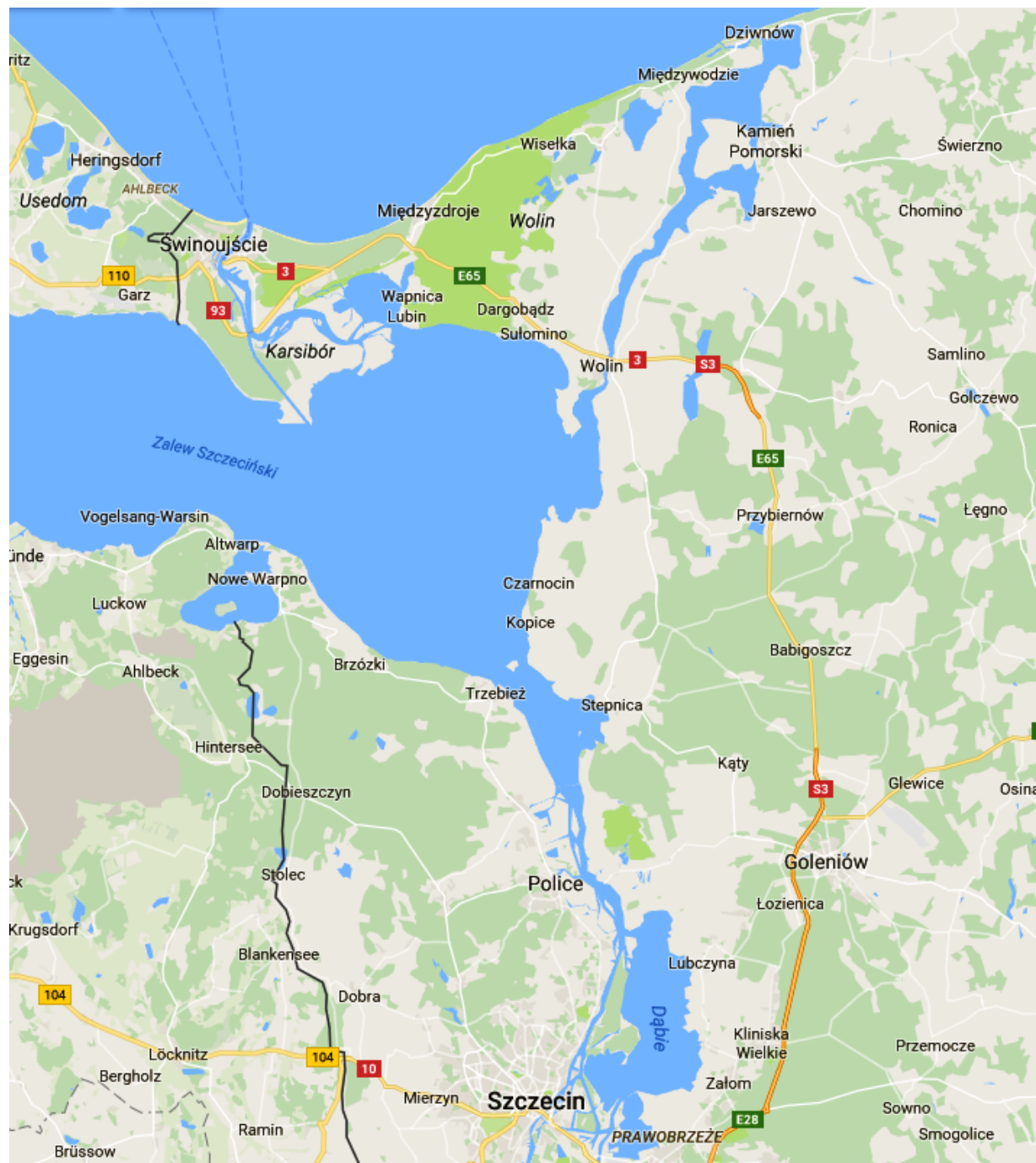


Szczecin i wybrzeże zachodnie



Wały Chrobrego – taras widokowy o długości ok. 500 m na skarpie
wzdłuż Odry.



Muzeum Narodowe na Wafach Chrobrego



Zamek Książąt Pomorskich



Znajdź cechy charakteryzujące renesansowy styl Zamku Książąt Pomorskich w Szczecinie



Krużganek

Attyka

Linie poziome

Budownictwo świeckie (pałacy i dwory)

Ratusz Staromiejski w Szczecinie



Ratusz Staromiejski w Szczecinie



Ratusz Staromiejski w Szczecinie



Największy cmentarz w Polsce, a trzeci w Europie, oficjalnie otwarty
dnia 6 grudnia 1901.

Kaplica cmentarna na Cmentarzu Głównym w Szczecinie





Jesień na Cmentarzu Głównym w Szczecinie



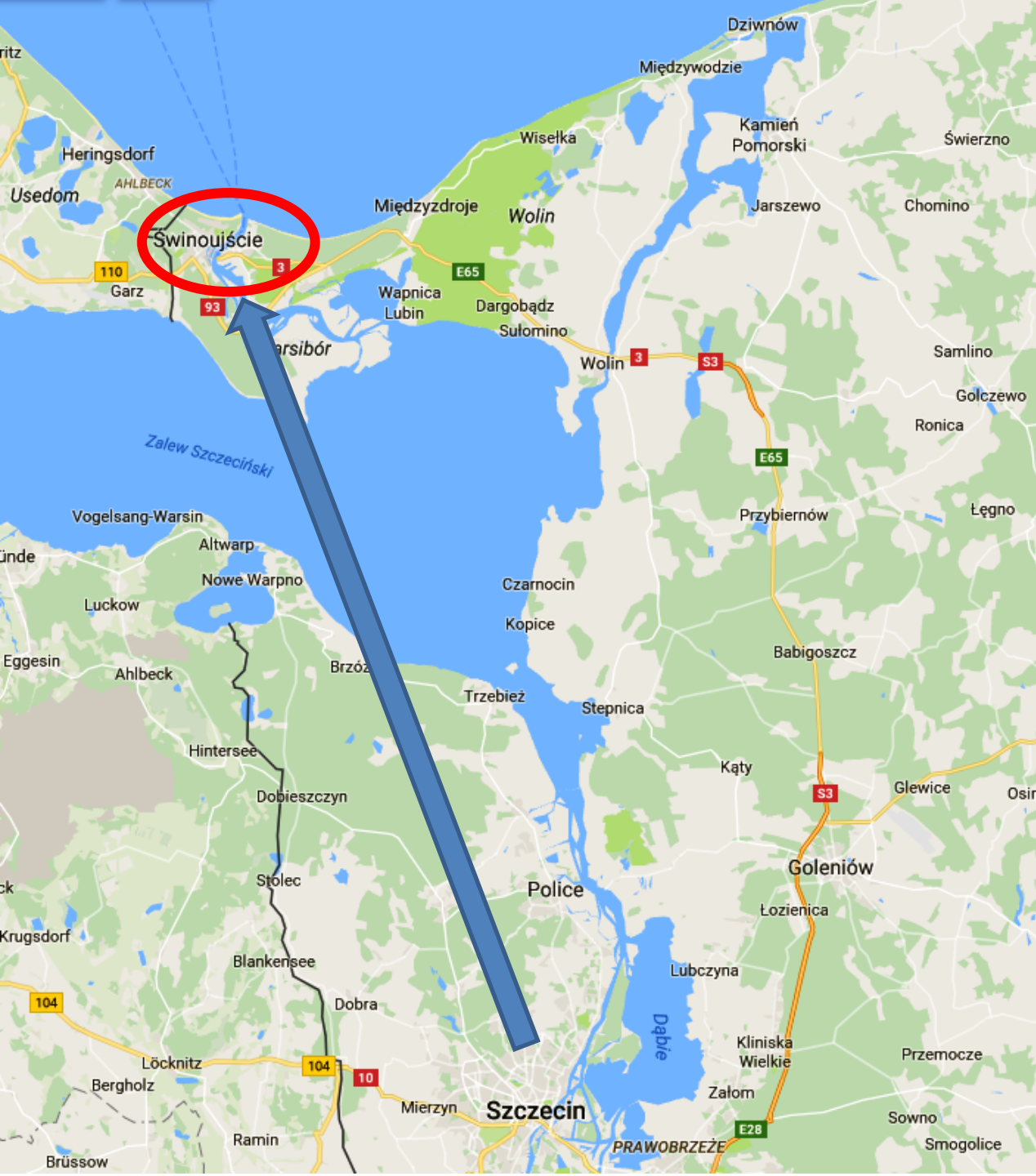
Zabytkowe nagrobki na Cmentarzu Głównym w Szczecinie



Zabytkowe nagrobki na Cmentarzu Głównym w Szczecinie



Kwatera Cygańska na Cmentarzu Głównym w Szczecinie



Wyspa Wolin i Uznam

DZIELNICA NADMORSKA

Morze Bałtyckie

Przeprawa promowa "Białka"
Park Zdrojowy "Białka"
(dla mieszkańców)

CENTRUM

WARSZÓW

Świnoujście - Warszów

Do Centrum

WYDRZANY

PRZYTÓR

Przeprawa promowa "Karsibór"

Stara Świnia

KARSIBÓR





© Agencja Gazeta



Przeprawa Promowa

Możliwość postawienia z parawanami przepław	Ciepłota powietrza 3.3t	Autobusy	Ciepłota	Okres	Możliwość

Przeprawa Promowa

RADIO
SZCZECIN

Plaża w Świnoujściu






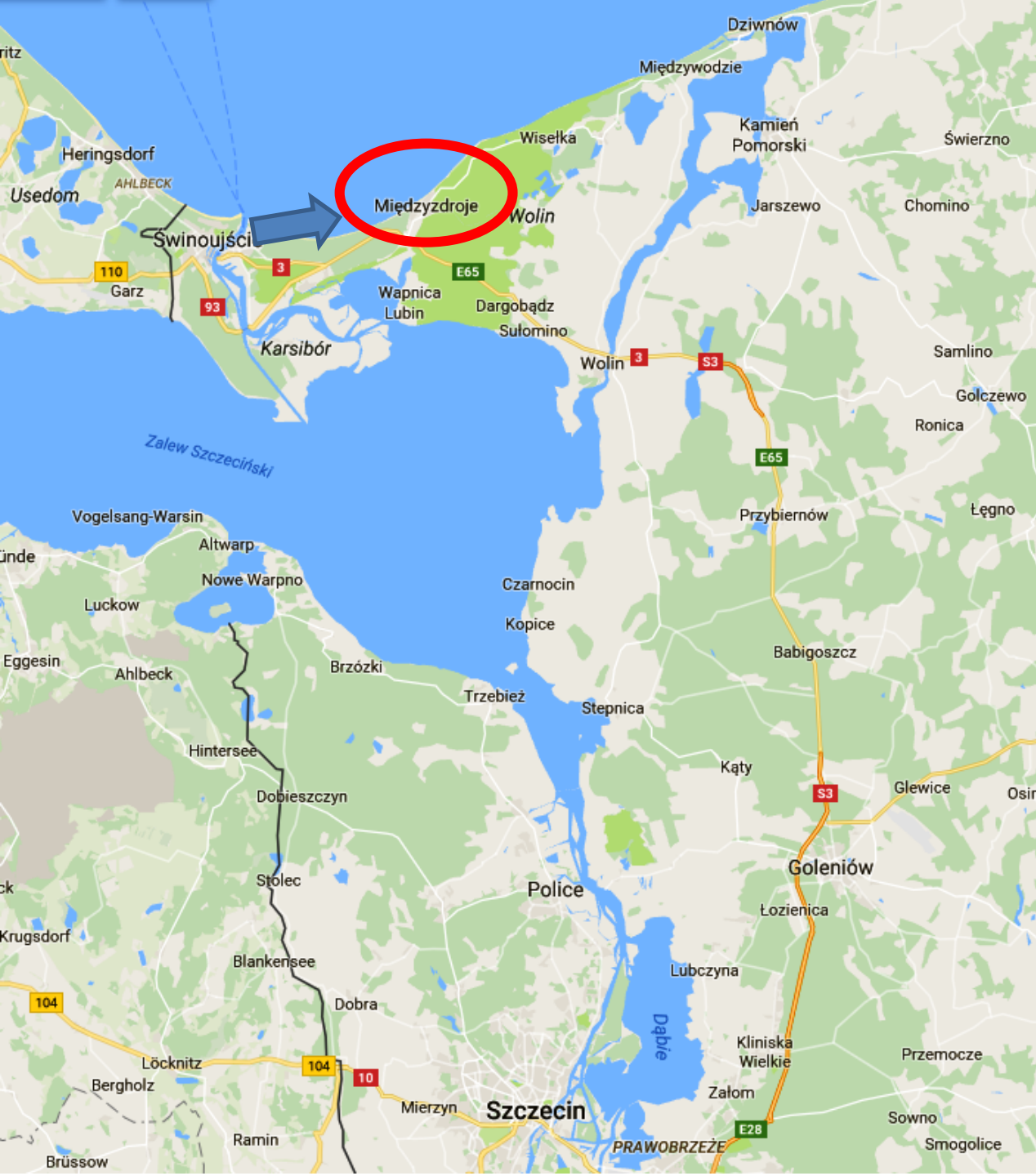
Certyfikat „Błękitna Flaga” - Celem programu jest promocja ochrony środowiska w miejscowościach nadmorskich, kąpieliskach i przystaniach jachtowych. Ośrodki spełniające założenia programu uzyskują prawo do używania znaku błękitnej flagi.

„Błękitna Flaga” Fundacja na rzecz Edukacji Ekologicznej (Foundation for Environmental Education – FEE) z siedzibą w Danii

Plaża w Świnoujściu








Wyspa Wolin i Uznam

Międzyzdroje - Promenada Gwiazd



Festiwal Gwiazd w Międzyzdrojach



Festiwal Gwiazd w Międzyzdrojach





Woliński Park Narodowy (1960)



Dominującym krajobrazem jest pasmo wzniesień moreny czołowej graniczące z morzem i zalewem. Najwyższe aktywne klify osiągają wysokość 95 m.



Woliński Park Narodowy (1960)



Jezioro Turkusowe - kryptodepresyjne




Woliński Park Narodowy (1960)



Zagroda Pokazowa Żubrów



Punkt widokowy "Góra Gosań" jest jedną z licznych atrakcji Międzyzdrojów cieszącą się wśród turystów dużą popularnością. Góra Gosań (95 m n.p.m.) to najwyższe wzniesienie polskiego wybrzeża i jednocześnie jeden z ładniejszych krajobrazowo jego fragmentów.



"Góra Gosań" i „odważni turyści”





Wyspa Wolin i Uznam

Wolin 5 - 7 sierpnia - XXI Festiwal Słowian i Wikingów

Jedna z największych, wczesnośredniowiecznych imprez w Europie, w której uczestniczy ok. 2000 osób z 26 krajów świata. Prezentowane są warsztaty dawnych rzemiosł, odbywają się występy zespołów muzyki i tańca dawnego, regaty i rejsy rekonstrukcji dawnych łodzi, inscenizacje wydarzeń historycznych i obrzędów oraz wielkie bitwy na 600 wojów.

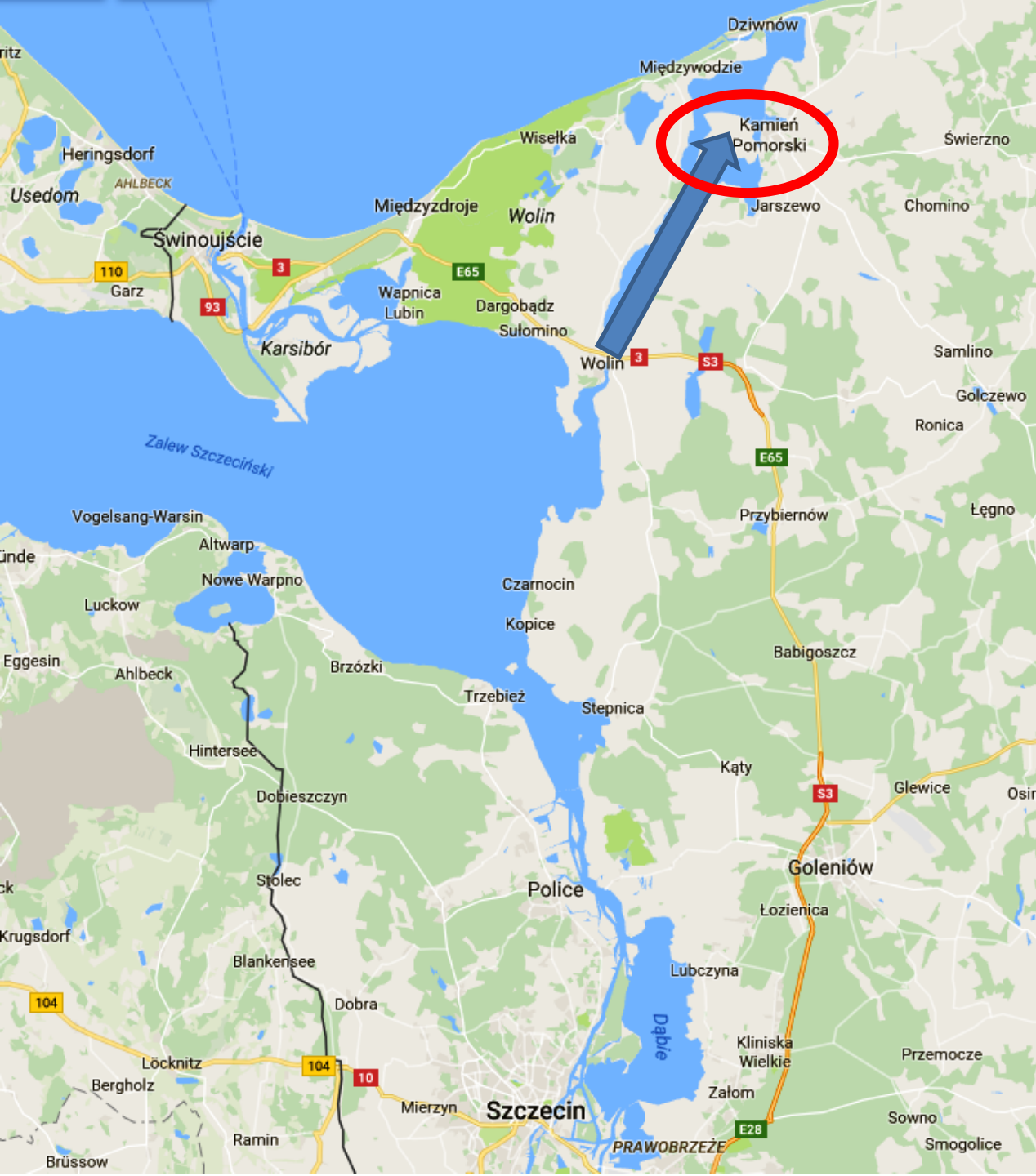


Wolin – Centrum Słowian i Wikingów



Wolin – Centrum Słowian i Wikingów





Wyspa Wolin i Uznam

Głaz narzutowy „Kamień Królewski”

Legenda !!!!!





Trzemeszno

Rewal

Śliwin

Pobierowo, plaża

Pobierowo

Ninikowo

Łukęcin

Dreżewo

Dziwnówek

Radawka

Janowo

Dziwnów

Rybice

Gostyń

Zatoka Wrzosowska

Strzeżewo

Trzebieradz

Niczonów

Wrzosowo

Strzeżewo

Sulikowo

Niedysz

Żółcino

Chrzastowo

Redliny

Gostyniec

Świniec

Ciećmierz

Mokradła

Kaleń

Trzebieszewo

Ugory

Świerzno

Kamień Pomorski

Borucin

Jatki

Mokrawica

Grębowo

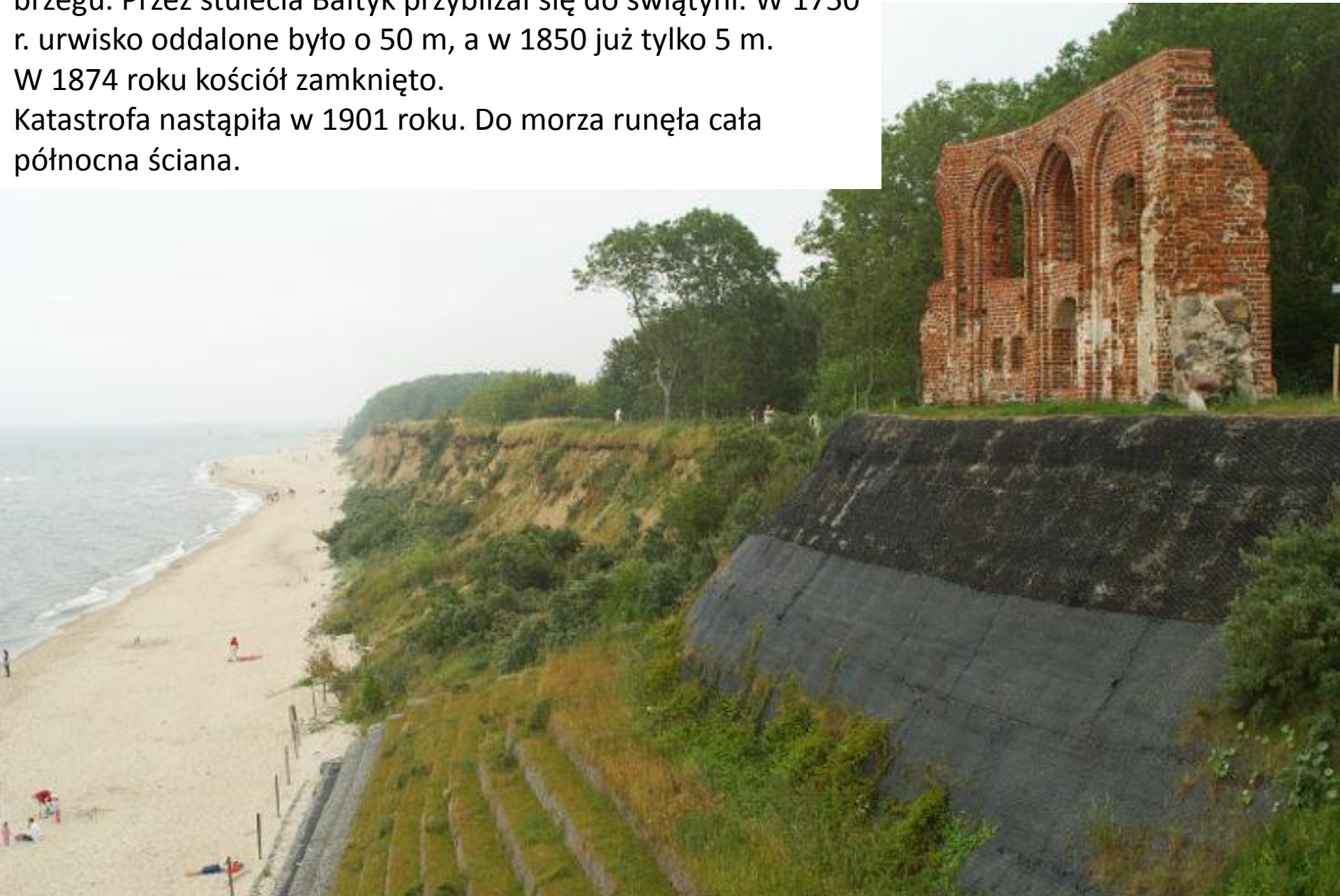
Stuchowo

Starza

Rzewnowko



Ten murowany gotycki kościół wzniesiono na najwyższym w okolicy wzgórzu w odległości ok. 1.800 m od morskiego brzegu. Przez stulecia Bałtyk przybliżał się do świątyni. W 1750 r. urwisko oddalone było o 50 m, a w 1850 już tylko 5 m. W 1874 roku kościół zamknięto. Katastrofa nastąpiła w 1901 roku. Do morza runęła cała północna ściana.



Legenda !!!!!

Trzęsacz - 1870





A map of the Szczecin region in Poland, showing various towns and roads. A large blue arrow points from the top right towards the bottom center, ending at a red location pin. The location pin is labeled 'Nowe Czarnowo' in a blue box. The map includes labels for towns such as Swinoujście, Międzyzdroje, Wolin, Trzebież, Police, Szczecin, and Stargard. Major roads are marked with numbers like 93, E65, S3, E28, A6, S10, 10, 20, 11, and 2. The Zalew Szczeciński is visible on the left side of the map.

Nowe Czarnowo

W gospodarce leśnej, a zwłaszcza w sztuce ogrodowej znane są przypadki specjalnego uszkodzenia i późniejszej hodowli drzew nienaturalnie wygiętych do specjalnych zastosowań, na przykład do budowy łodzi, kadzi, mebli, sprzętów gospodarstwa domowego, a w końcu także ku ozdobie. Sosny w podgryfińskim „Krzywym Lesie” zapewne także miały służyć potrzebom człowieka

