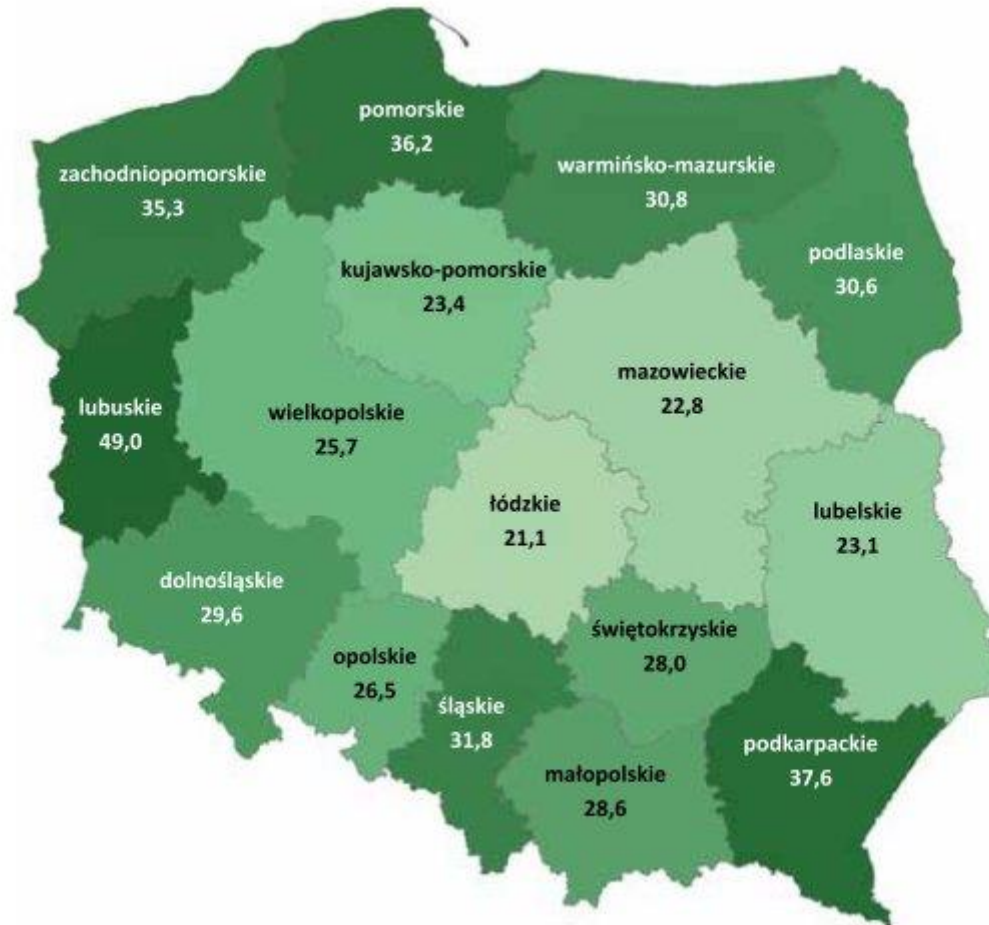


Walory turystyczne ziemi lubuskiej



Województwo lubuskie położone jest w zachodniej części Polski na obszarze Środkowego Nadodrza. W krainie dwustu jezior, pomiędzy sosnowymi lasami, wśród pagórków i malowniczych dolin rozciąga się przepiękna Ziemia Lubuska. Województwo to jest najbardziej zalesionym w kraju. Kompleksy leśne zajmują tu blisko 50% ogólnego terenu regionu.



Doskonałe warunki do wypoczynku znajdą tu zarówno amatorzy turystyki pobytowej zainteresowani zbieraniem owoców lasu, uprawianiem sportów wodnych, plażowaniem czy wędkarstwem, jak również zwolennicy turystyki wędrownej, na których czekają ciekawe zabytki, liczne szlaki pieszej wędrówki oraz **Lubuski Szlak Wodny**.

Trasa tego wybitnie ciekawego szlaku mierzy sobie długość aż 220 kilometrów. Lubuski Szlak Wodny przebiega kilkoma rzekami przepływającymi przez teren Ziemi Lubuskiej.

Są to w pierwszym etapie szlaku: **Obrzyca, Obra i Warta**. Następnie trasa wiedzie od jeziora Wilcze przez Kargową, Zbąszyn, Trzciel, Międzyrzecz, Bledzew, Skwierzynę, Santok, aby ostatecznie zakończyć się w Gorzowie Wlkp.

Najcenniejsze przyrodniczo tereny chronione są przez 25 rezerwatów, ok. 1000 pomników przyrody i 5 obszarów chronionego krajobrazu oraz warty zwiedzenia **Łagowski Park Krajobrazowy**.



12th International Tournament in Acrobatic Gymnastics
12. Międzynarodowy Turniej w Akrobatyce Sportowej

Winoobranie 2016

02.09.2016 - 04.09.2016
Zielona Góra







MRU

Międzyrzecki Rejon Umocniony Muzeum Fortyfikacji i Nietoperzy





Teren przyszłego MRU nie miał naturalnych przeszkód wodnych (na północy od regionu rzeka Warta, od południa Odra), dlatego też odcinek ten zdecydowano się dodatkowo ufortyfikować. W ten sposób naturalne przeszkody rzeczne, wraz z Wałem Pomorskim oraz MRU umożliwiały skuteczne zatrzymanie wojsk i utrzymanie linii obrony.

Budowę MRU rozpoczął Hitler w roku 1932 dla obrony granicy przed atakiem Wojsk Polskich. Jako, że Polska armia w tym czasie była jedną z potężniejszych armii w regionie, i ze względu na sojusz z Francją, który zakładał zaatakowanie Niemców od wschodu w przypadku ich agresji na Francję, strategicznym celem dla Hitlera było umocnienie granic wschodnich.



Do czasu zakończenia prac zdążono wybudować **106 bunkrów**, z czego 21 zostało połączone **siecią podziemnych tuneli o łącznej długości przekraczającej 33 km i głębokości do 40 metrów**. Mówi się, że zrealizowano zaledwie 30 % planu budowy.



Co ciekawe, **fortyfikacje MRU nie brały udziału w żadnych walkach.** Zostały zajęte przez Rosjan niemal od razu – stacjonujące w nich wojska niemieckie nie były przeszkolone do obrony fortyfikacji i w większości bez walki uciekły przed Rosjanami.





Dzisiaj w podziemiach znajduje się **największy w Europie rezerwat nietoperzy**. Zimową porą szacunkowo przebywa w nim ponad 30 tys. tych stworzeń.





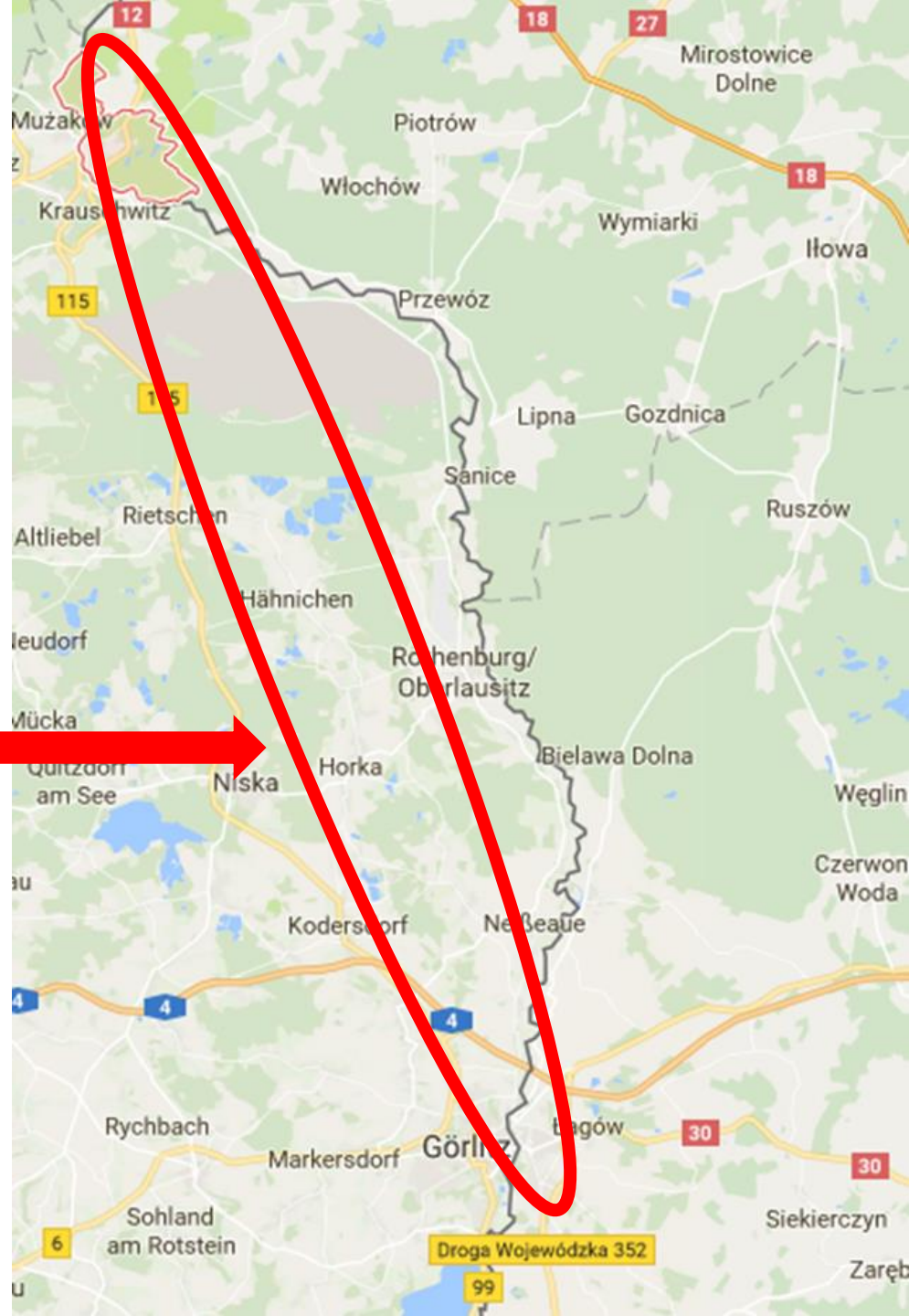
Park Mużakowski – Bad Muskau (Niemcy) / Łęknica (Polska)



Po stronie polskiej znajdują się 522 ha całego założenia parkowego, a po stronie niemieckiej 206 ha. Jest to największy park w stylu angielskim na terenie Polski

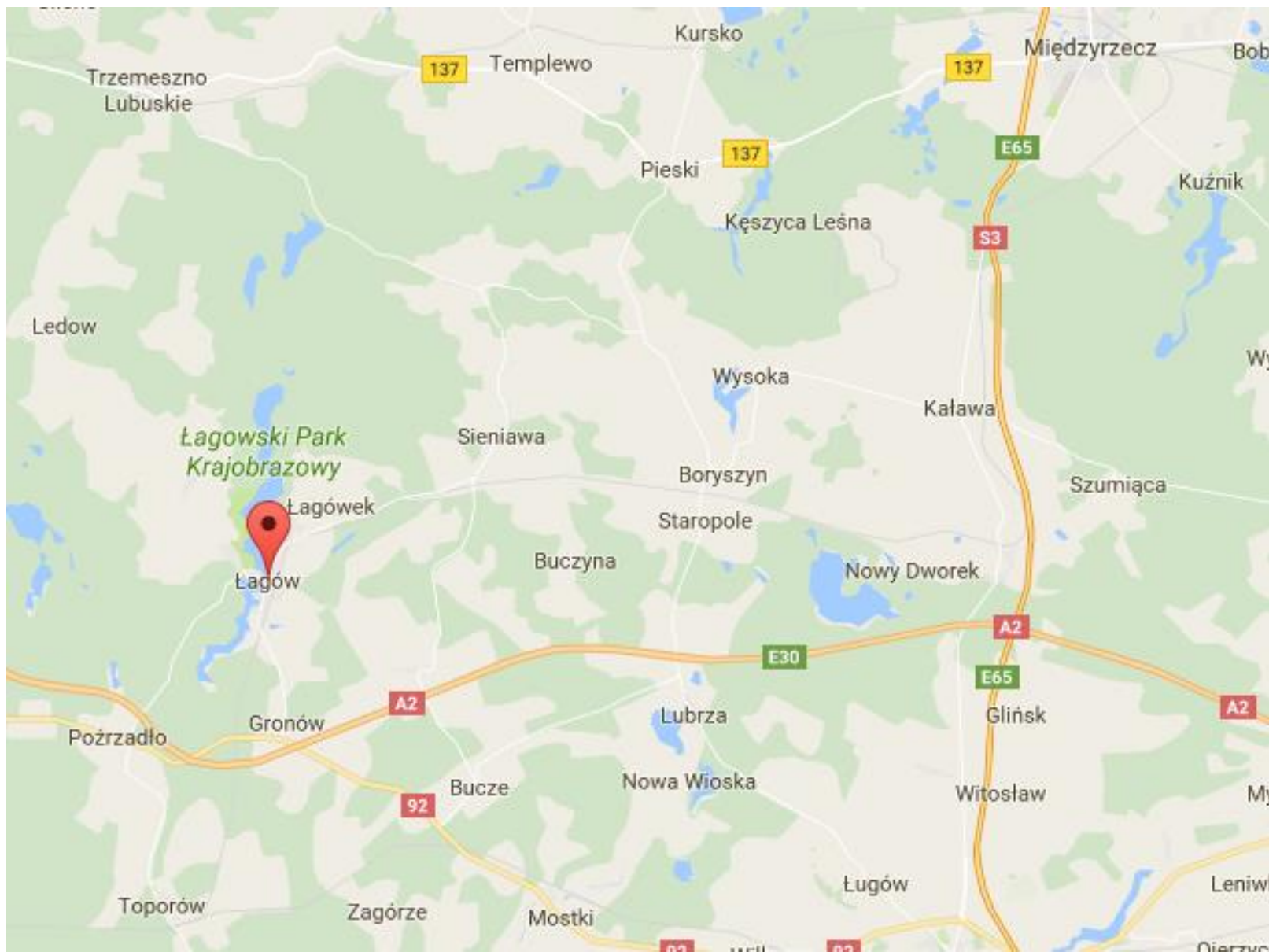






Trasa rowerowa w Niemczech
"Oder-Neisse-Radweg"

Łagowski Park Krajobrazowy



Najpiękniej jest tu latem. Panują tu doskonałe warunki do nurkowania, uprawiania sportów wodnych, ale także do pieszych wycieczek, gdyż sam łągów otaczają wspaniałe lasy bukowe stanowiące obecnie rezerwat "Buczyna Łagowska". Niektóre z nich mają nawet po 80-100 lat. Bukowe lasy są zasobne w grzyby i jagody, bogate w zwierzynę leśną i rzadkie okazy roślinności.



Łagowskie krajobrazy

